

Vertikalnivå :

- Vertikalnivå 1 = under grunnen/tunnel
- Vertikalnivå 2 = på grunnen/vannoverflate
- Vertikalnivå 3 = over grunnen/brø

Tegnforklaring Plankart 1av 5 SOSI ver. 4.5.2

Reguleringsplan PBL 2008 §12-5, Nr. 2 - Samferdselsanlegg og teknisk infrastruktur

- SV (2010) Veg (2010)
- SF Fortau (2012)
- SS Sykkelanlegg (2017)
- SVT Annen veggrunn - tekniske anlegg (2018)
- STS Trase for porveg/forstadsbane (2022)
- SBT Annen banegrunn - tekniske anlegg (2028)

§12-6 JF. §11-8a - Hensynssoner

- Andre sikringssoner (190)

§12-7 - Bestemmelsesområder

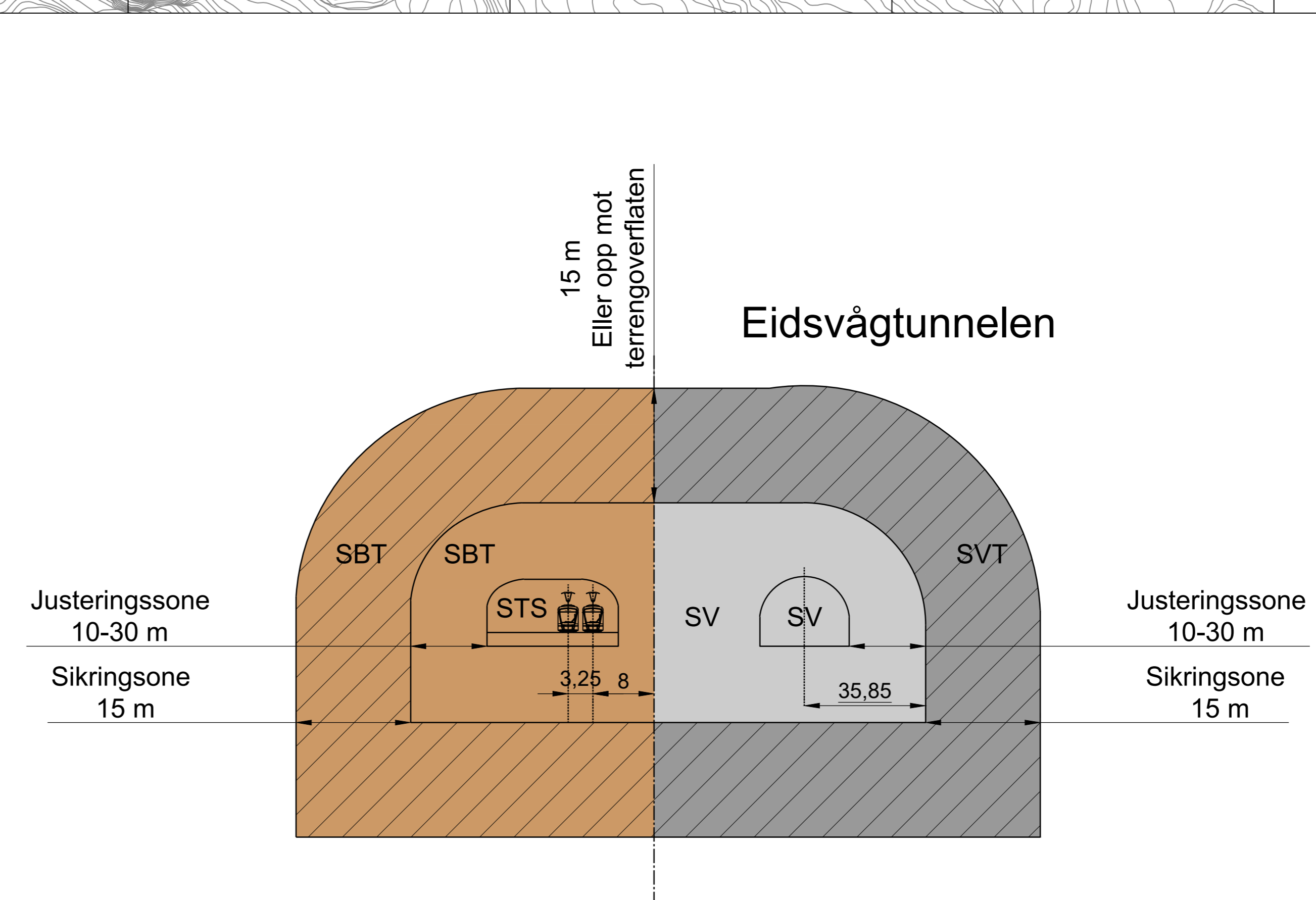
- Vilkår for bruk av arealer, bygninger og anlegg (2)

Linjesymbol

- Illustrasjon av planens begrensning (vist 1m utenfor juridisk plangrense. Rørgrense sammenfaller med RøFormalGrense)
- Formålsgrense
- Regulert sentrefrie (1221)
- Måle og avstandslinje (1259)

REG. EIERFORM (PBL §12.7 nr. 14)

- Offentlig arealformål



Basiskart

- Etendomsgrnse
- Ekisterende bebyggelse
- Godkjent blåk
- Geodisk grunnlag: UTM02, East 69
- Geodisk høydegrunnlag: NN2000
- State utkastdato basiskart: 29.04.2022
- Etvidelse for Kartmålestokk: 1:1000 ved anformal A0

0 25 50m

Reguleringsplan, områderegulering for:

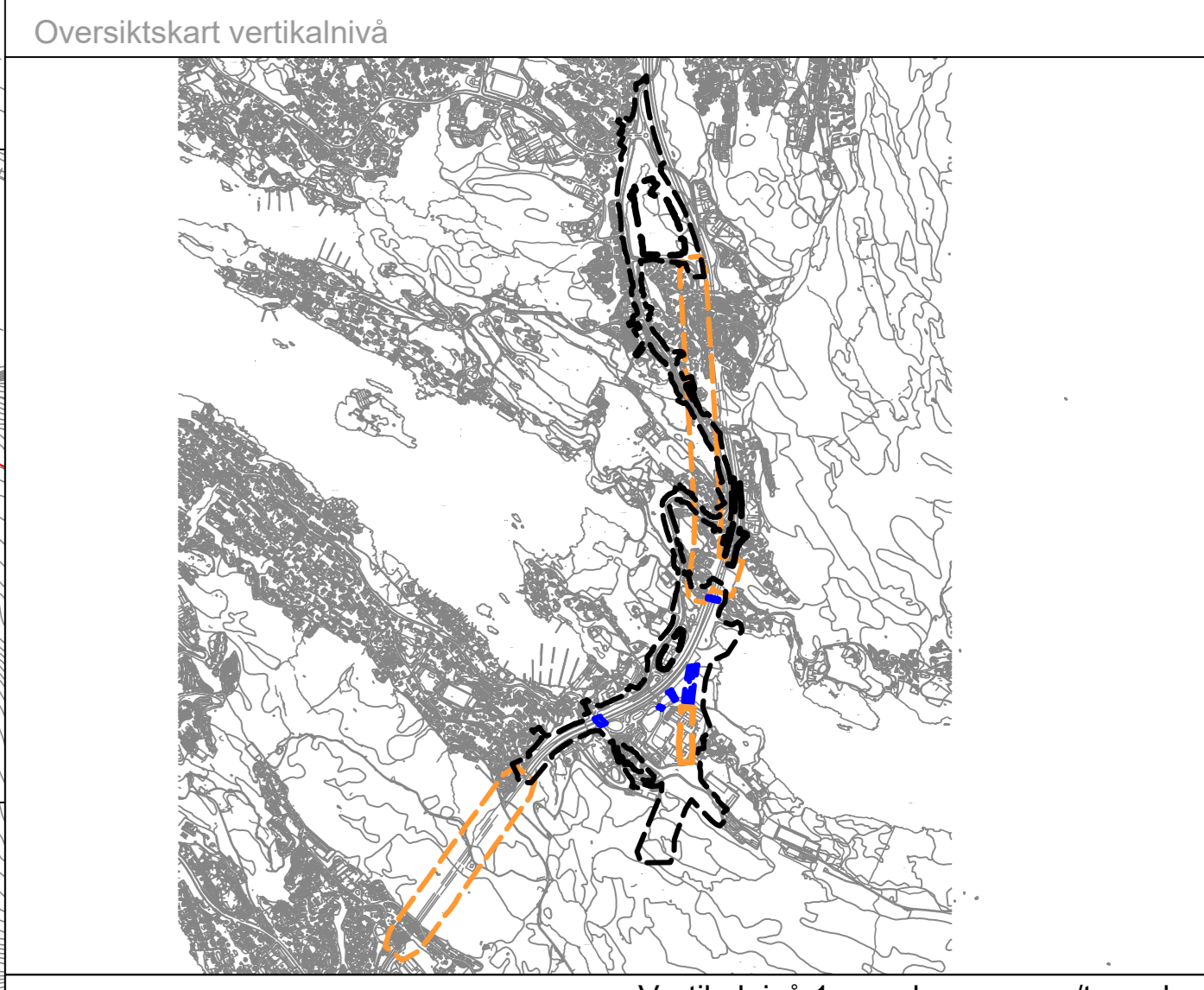
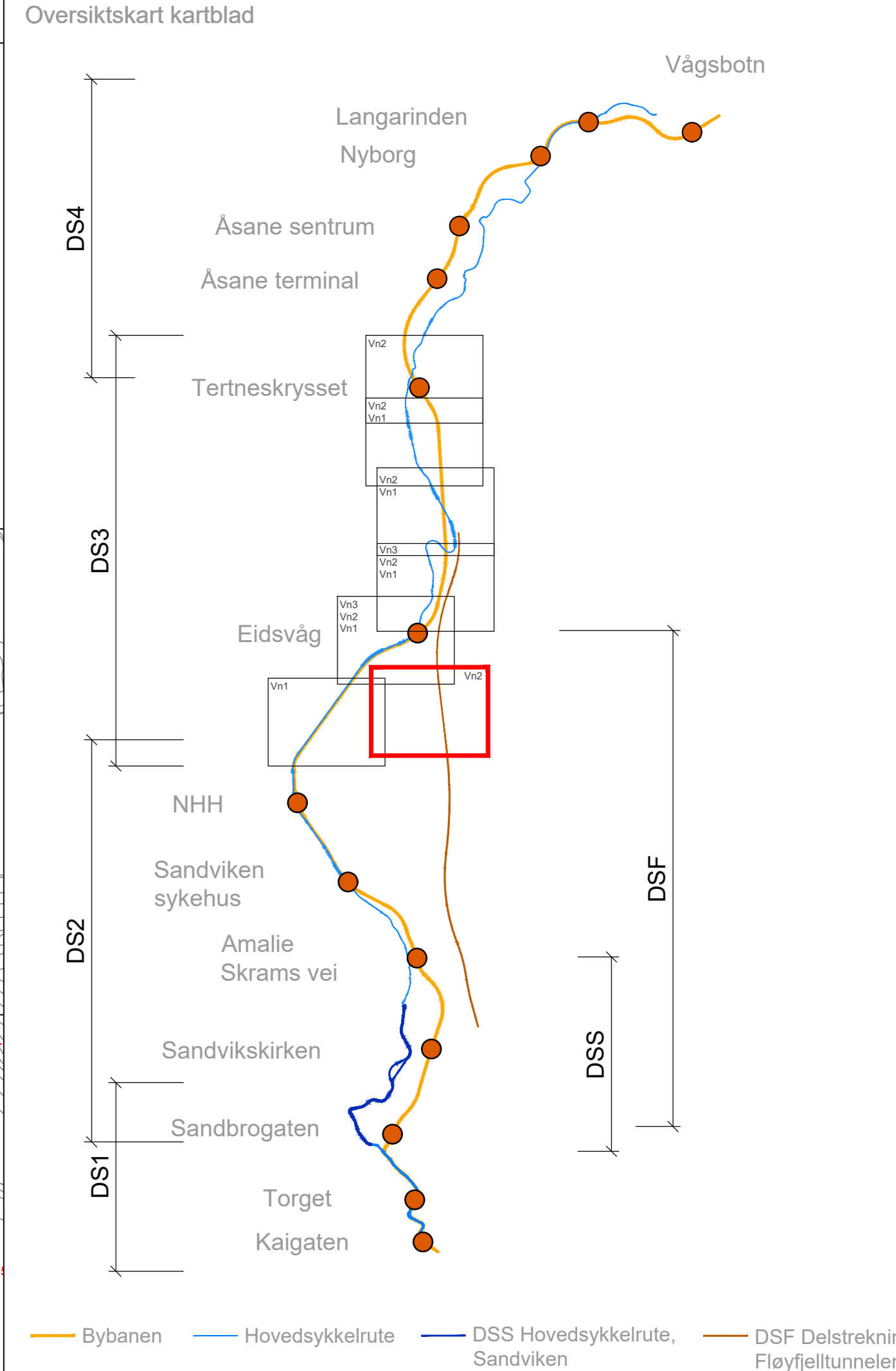
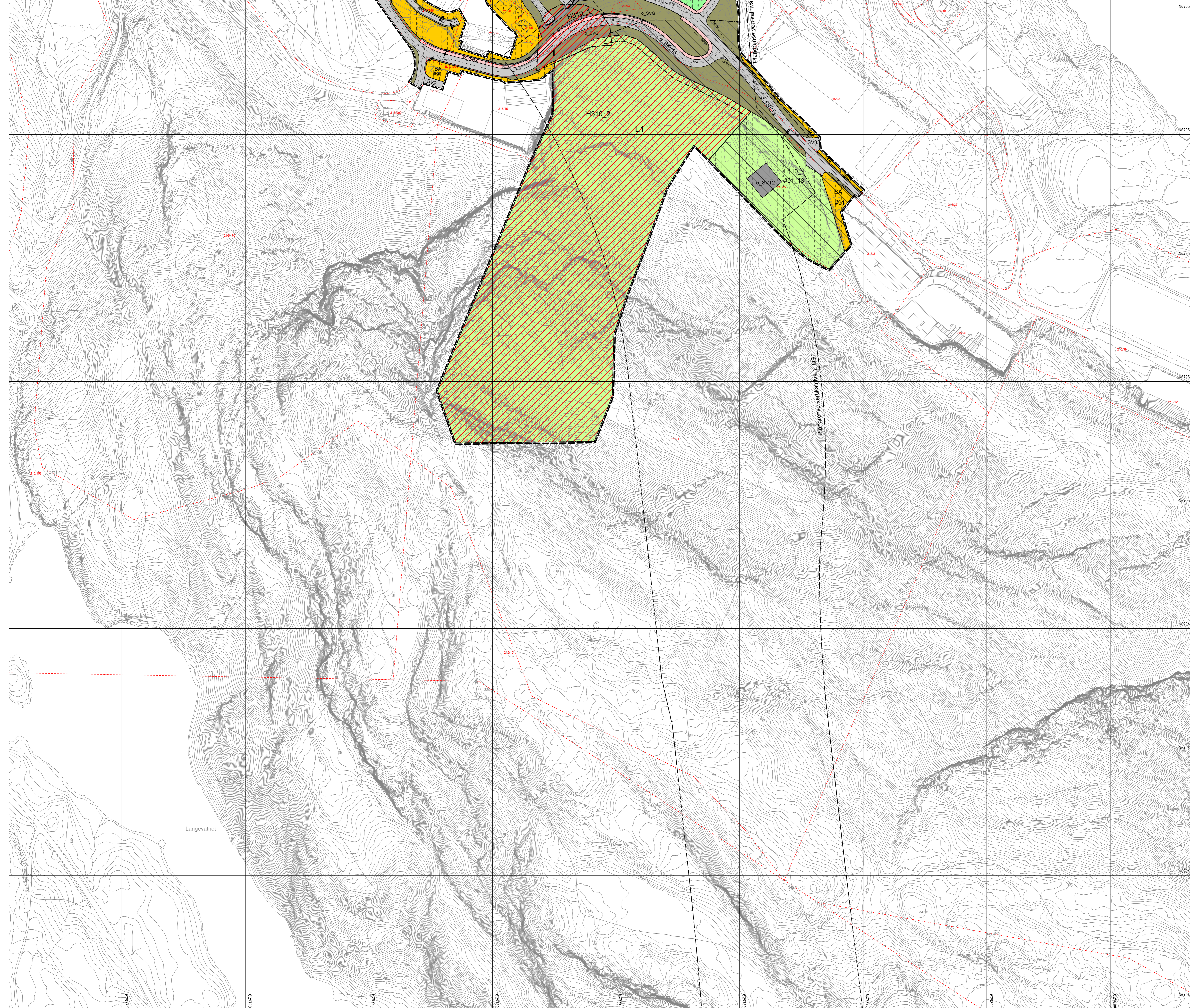
Asane, Bybanen fra sentrum til Asane, Delstrekning 3, Eidsvåg tunnelen - Tertneskrysset
 Nasjonal arealplan-ID 4601_65820000

Saksbehandling ifølge plan- og bygningsloven §12	Dato	Plankart datert	Bestemmelser datert
Plansoppgitt	09.05.2018		
Plansoppgitt kunningort	19.05.2018		
Beholdning offentlig ettersyn	dd mm.åå	dd mm.åå	dd mm.åå
Offentlig ettersyn, fra - til	dd mm.åå - dd mm.åå	dd mm.åå	dd mm.åå
Bystyrets vedtak	dd mm.åå	dd mm.åå	dd mm.åå
Planvedtak kunningort	dd mm.åå	dd mm.åå	dd mm.åå

Forslagstillere: Utarbeidet av: Sokolnummer: PLAN-2022/20563

1: State utkastdato plankart: 15.06.2022

Det bekreftees at plankartet er i samsvar med bystyrets vedtak. Avdelingsleder



Vertikalnivå :
 - - - - - Vertikalnivå 1 = under grunnen/tunnel
 - - - - - Vertikalnivå 2 = på grunnen/vannoverflate
 - - - - - Vertikalnivå 3 = over grunnen/bru

Tegnforklaring

<p>Reguleringsplan PBL 2008</p> <p>§12-5. Nr. 1 - Bebyggelse og anlegg</p> <p>BA Bebyggelse og anlegg (1001)</p> <p>BS Sentrumsformål (1130)</p> <p>BE Energianlegg (1510)</p> <p>BKT Øvrige kommunaltekniske anlegg (1560)</p> <p>§12-5. Nr. 2 - Samferdselsanlegg og teknisk infrastruktur</p> <p>Veg (2010)</p> <p>Kjøreveg (2011)</p> <p>Fortau (2012)</p> <p>Torg (2013)</p> <p>Gatetun (2014)</p> <p>Gang/sykkelveg (2015)</p> <p>Gangveg/gangareal/gågate (2016)</p> <p>Sykkelanlegg (2017)</p> <p>Annenn veggrunn - tekniske anlegg (2018)</p> <p>Annenn veggrunn - grøntareal (2019)</p> <p>Trasé for sporveg/forstadsbane (2022)</p> <p>Holdeplassplattform (2025)</p> <p>Annenn banegrunn - tekniske anlegg (2028)</p> <p>Annenn banegrunn - grøntareal (2029)</p> <p>Parkering (2080)</p> <p>Kombinerte formål for samferdselsanlegg og/eller teknisk infrastrukturtraser (2800)</p> <p>§12-5. Nr. 3 - Grønnstruktur</p> <p>Bilåtgrensstruktur (3002)</p> <p>Turdrag (3030)</p> <p>Turveg (3031)</p> <p>Park (3050)</p> <p>Vegetasjonsskjerm (3060)</p> <p>§12-5. Nr. 5 - Landbruks-, natur- og friluftsmål samt reindrift</p> <p>LNFR areal for nødvendige tiltak (5100)</p> <p>§12-5. Nr. 6 - Bruk og vern av sjø og vassdrag med tilhørende strandsone</p> <p>Dråkevann (6500)</p> <p>Friluftsområde (6700)</p> <p>§12-6 JF §11-5a - Hensynssoner</p> <p>Næringsgrunnetilrettelegging (110)</p> <p>Andre sikringssoner (150)</p> <p>§12-6 JF §11-8a - Hensynssoner</p> <p>Ras- og skredfare (310)</p> <p>Flomfare (320)</p>	<p>Plankart 1 av 6 SOSI ver. 4.5.2</p> <p>§12-6 JF §11-8c - Hensynssoner</p> <p>Bevaring kulturmiljø (570)</p> <p>§12-7 - Bestemmelseområder</p> <p>Vilkår for bruk av arealer, bygninger og anlegg (2)</p> <p>Funksjons- og kvalitetskrav til bygninger, anlegg og utarealer (4)</p> <p>Midlertidig bygge- og anleggsområde</p> <p>Linjesymbol</p> <p>Illustrasjon av planens begrensning (vist 1m utenfor juridisk plangrense; Rødgrensne sammenfaller med RøFormål/Grense)</p> <p>Formålsgrense</p> <p>Byggingsgrense (1211)</p> <p>Bebyggelse som inngår i planen (1214)</p> <p>Bebyggelse som forutsettes fjernet (1215)</p> <p>Regulert senterlinje (1221)</p> <p>Friskiltlinje (1222)</p> <p>Regulert kant kjørebane (1223)</p> <p>Regulert fotgjengervei (1226)</p> <p>Regulert stasjonskjerm (1227)</p> <p>Regulert statstett (1228)</p> <p>Bru (1252)</p> <p>Måle og avstandslinje (1259)</p> <p>Punktsymboler</p> <p>Vegstengingsfysiske sperre (1231)</p> <p>Stenging av avkjørsel (1241)</p> <p>Avkjørsel - både inn og utkjøring (1242)</p> <p>Brukar (1251)</p> <p>Tunnelåpning (1253)</p> <p>REGULERINGSPLAN (sosi 1:1000)</p> <p>Offentlig arealformål</p> <p>Felles arealformål</p> <p>BASISKART</p> <p>Eiendomsgrænse</p> <p>Ekstisterende bebyggelse</p> <p>Godkjent blåk</p> <p>Godkjent grunnlag: UTM20, Easnet 50</p> <p>Godkjent høydegrunnlag: SNT2000</p> <p>Siste utkastbasert basiskart: 29.04.2022</p> <p>Endret av: fra</p> <p>Kartmålestokk: 1:1000 ved referanse AO</p>
--	--

Reguleringsplan, område-regulering for:

Asane, Bybanen fra sentrum til Asane, Delstrekning 3, Eidsvåg tunnelen - Tertneskrysset

Nasjonal arealplan-ID 4601_65820000

Vertikalnivå 2

Saksbehandling ifølge plan- og bygningsloven	Dato	Plankart datert	Bestemmelser datert
Plannepott	09.05.2018		
Plannepott kunningort	19.05.2018		
Beslutning offentlig ettersyn	dd mm.åå	dd mm.åå	dd mm.åå
Offentlig ettersyn, fra - til	dd mm.åå - dd mm.åå	dd mm.åå	dd mm.åå
Bystyrets vedtak	dd mm.åå	dd mm.åå	dd mm.åå
Planvedtak kunningort	dd mm.åå	dd mm.åå	dd mm.åå

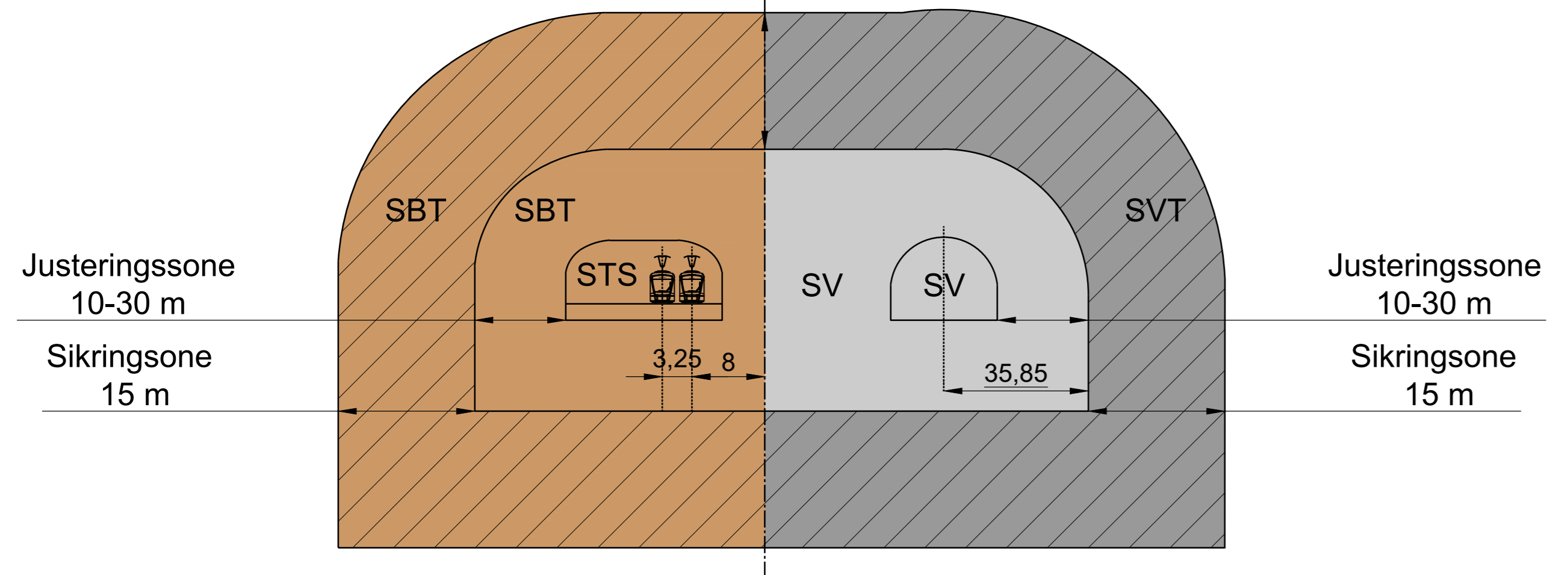
Utarbeidet av: **PLANFORLAG**

Saksnummer: PLAN-2022/0563

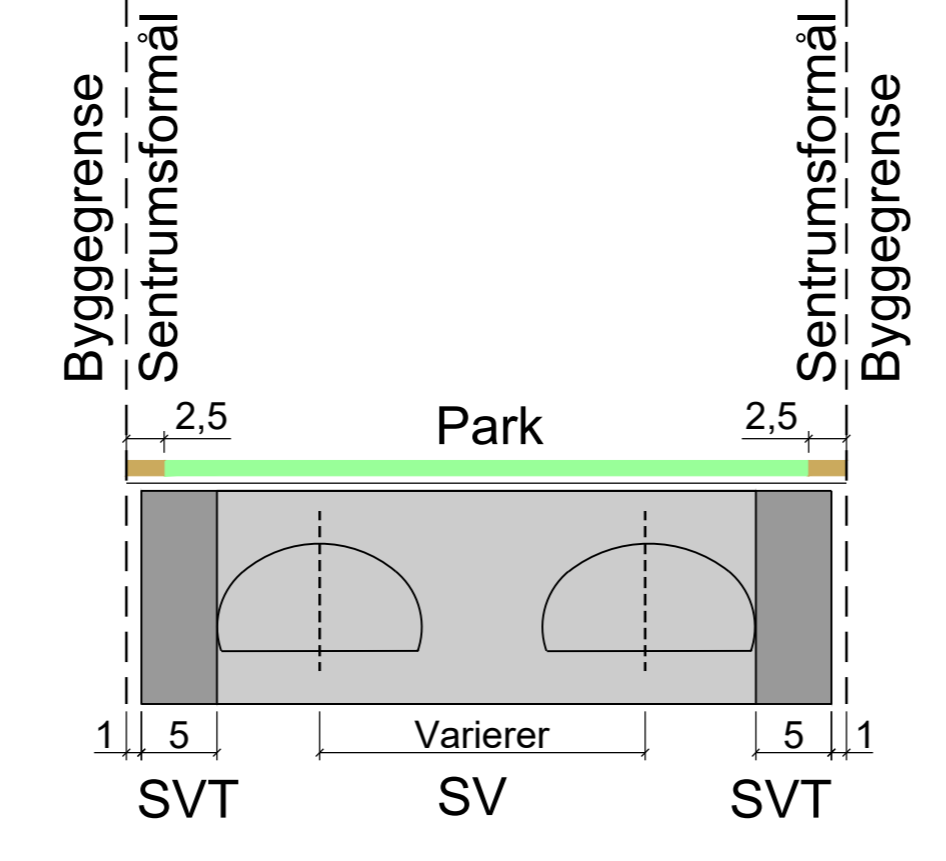
Dato: 15.09.2022

15 m
Eller opp mot
terrengoverflaten

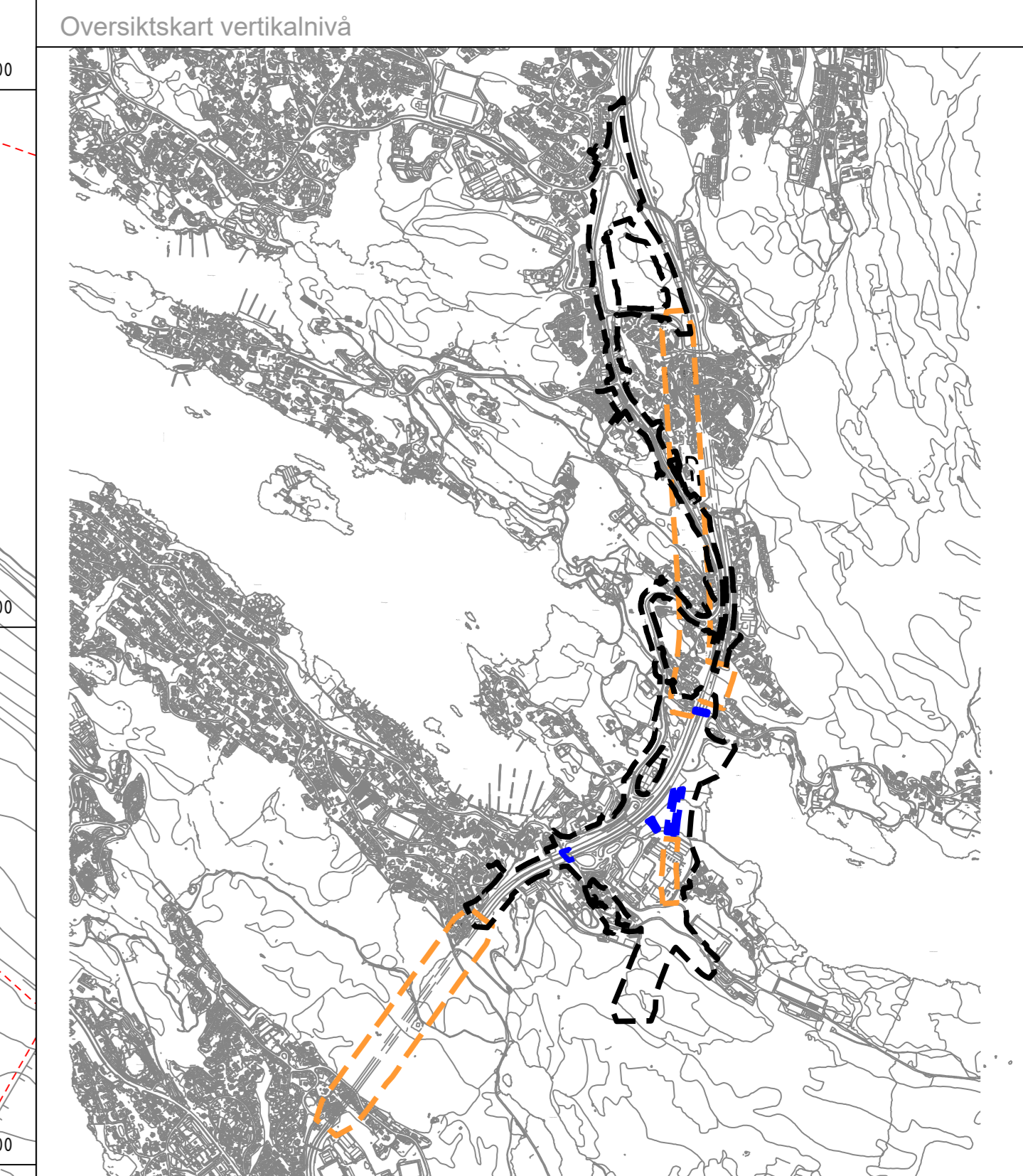
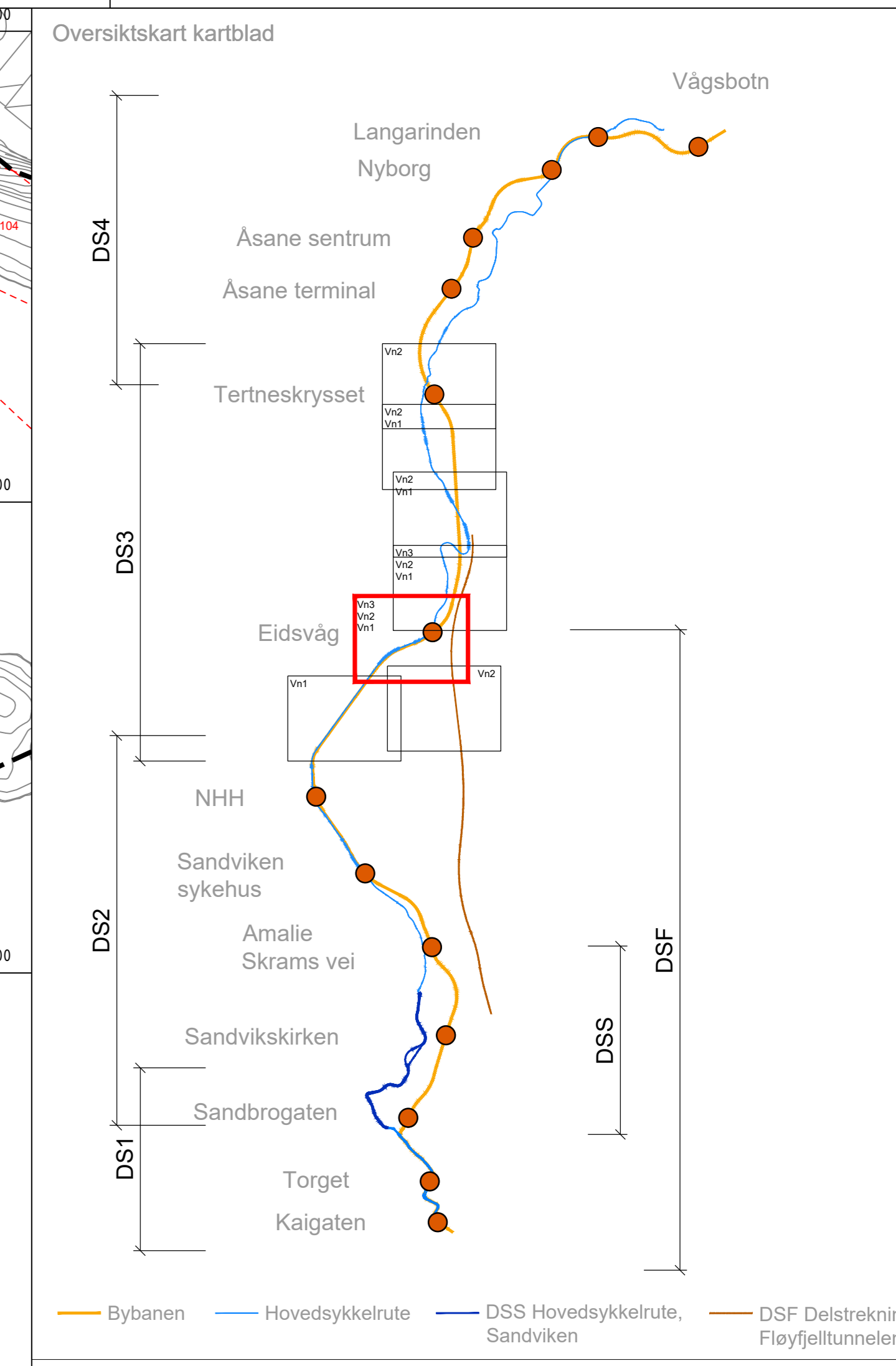
Eidsvåg tunnelen



Førlenget tunnelportal / miljølokk



Vertikalnivå 2 (på grunnen)
Vertikalnivå 1 (under grunnen - tunnel)



Vertikalnivå :
 - - - - - Vertikalnivå 1 = under grunnen/tunnel
 - - - - - Vertikalnivå 2 = på grunnen/vannoverflate
 - - - - - Vertikalnivå 3 = over grunnen/bro

Tegnforklaring Plankart 2 av 5 SOSI ver. 4.5.2

Reguleringsplan PBL 2008
 §12-5. Nr. 2 - Samferdselsanlegg og teknisk infrastruktur
 - SV Veg (2010)
 - SF Fortau (2012)
 - SS Sykkelanlegg (2017)
 - SVT Annen veggrunn - tekniske anlegg (2018)
 - STS Trase for sporveg/forstadsbane (2022)
 - SBT Annen banegrunn - tekniske anlegg (2028)

§12-6 JF. §11-8a - Hensynsoner
 - Andre sikringssoner (100)
§12-7 - Bestemmelsesområder
 - Vikår for bruk av arealer, bygninger og anlegg (2)

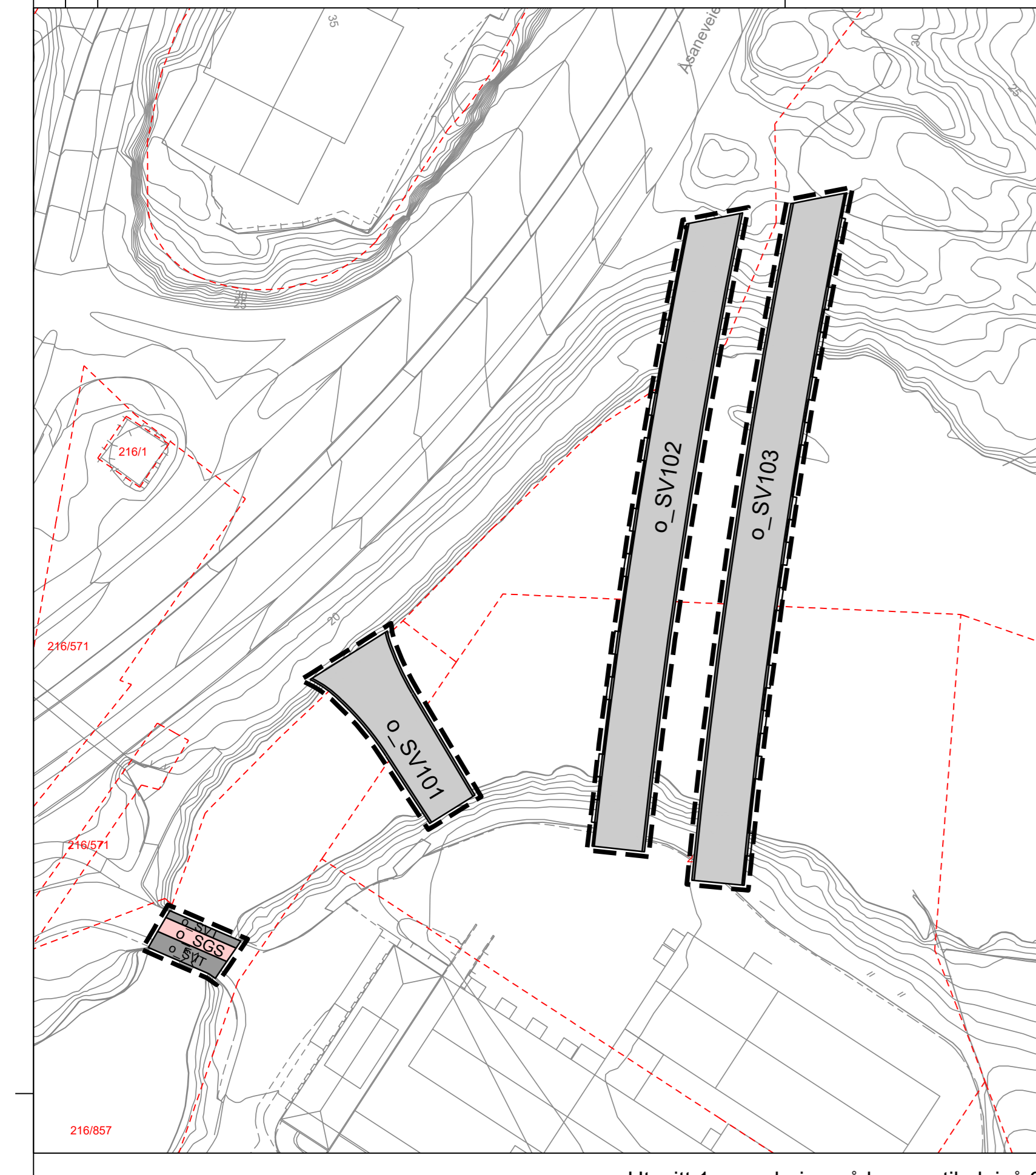
Linjesymbol
 - - - - - Illustrasjon av planens begrensning (vist 1m utenfor juridisk plangrense. Rg/Grense sammenfaller med Rg/Formal/Grense)
 - - - - - Formålgrense
 - - - - - Regulert sentreflinje (1221)
 - - - - - Måle og avstandslinje (1259)

BASISKART
 - - - - - Eiendomsgrænse
 - - - - - Eksisterende bebyggelse
 - - - - - Godkjent blåkk
 Geodetisk grunnlag: UTM02, Easnet 09
 Geodetisk høydegrunnlag: NN2000
 State uttaksdato basiskart: 29.04.2022
 Ekvivalens for Kartmålestokk: 1:1000 ved anforml A0

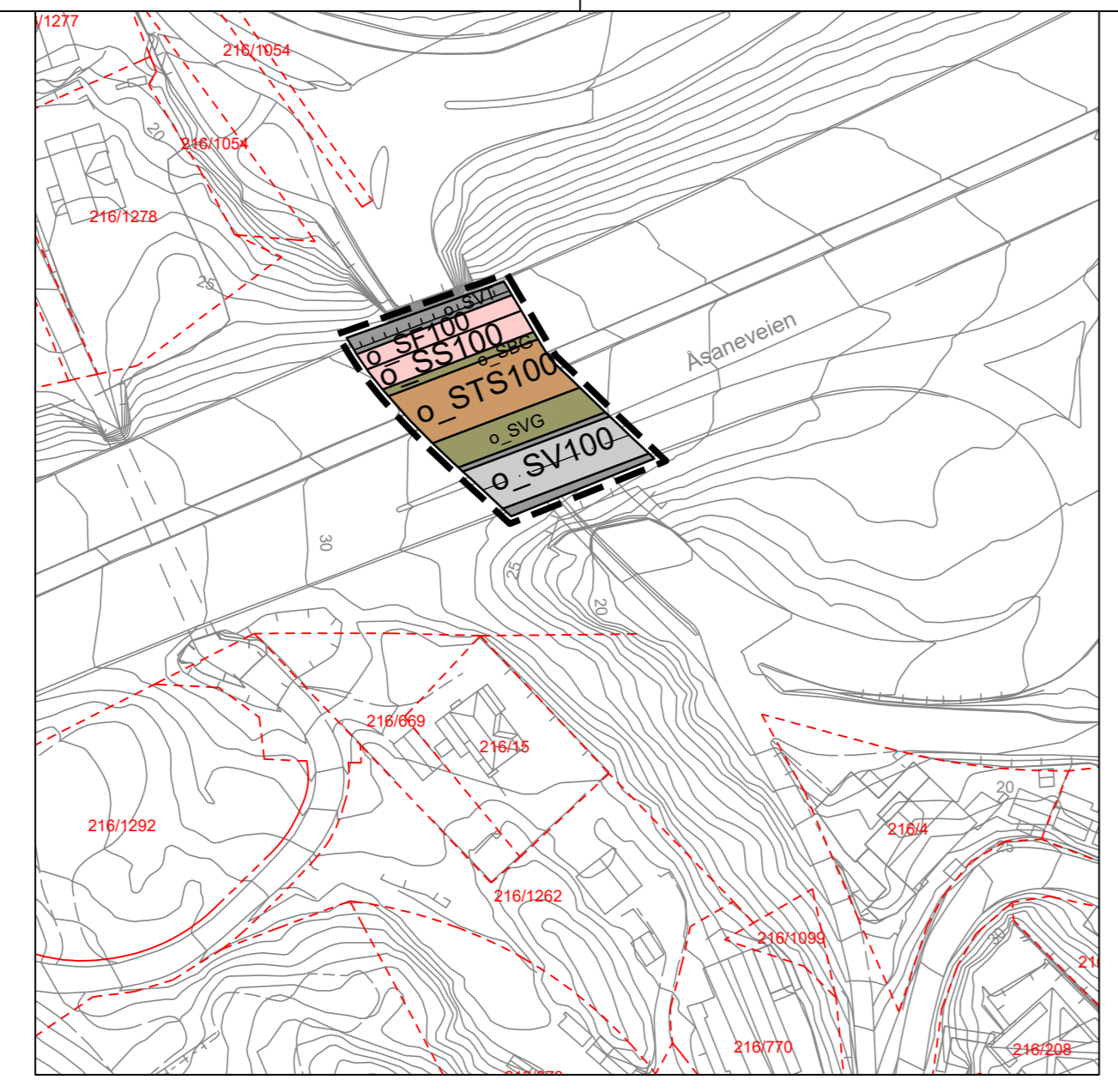
Reguleringsplan, områderegulering for:
 Asane, Bybanen fra sentrum til Asane, Delstrekning 3, Eidsvåg tunnelen - Tertneskrysset
 Nasjonal arealplan-ID 4601_65820000

Saksbehandling	Dato	Plankart datert	Bestemmelser datert
Plankart	09.05.2018		
Plankart kunningort	19.05.2018		
Beslutning offentlig ettersyn		dd mm.åå	dd mm.åå
Offentlig ettersyn, fra - til		dd mm.åå - dd mm.åå	dd mm.åå
Bystyrets vedtak		dd mm.åå	dd mm.åå
Planvedtak kunningort		dd mm.åå	dd mm.åå
Forslagstiller	Utarbeidet av	Saksnummer:	PLAN-2022/20563
	Norconsult		15.06.2022

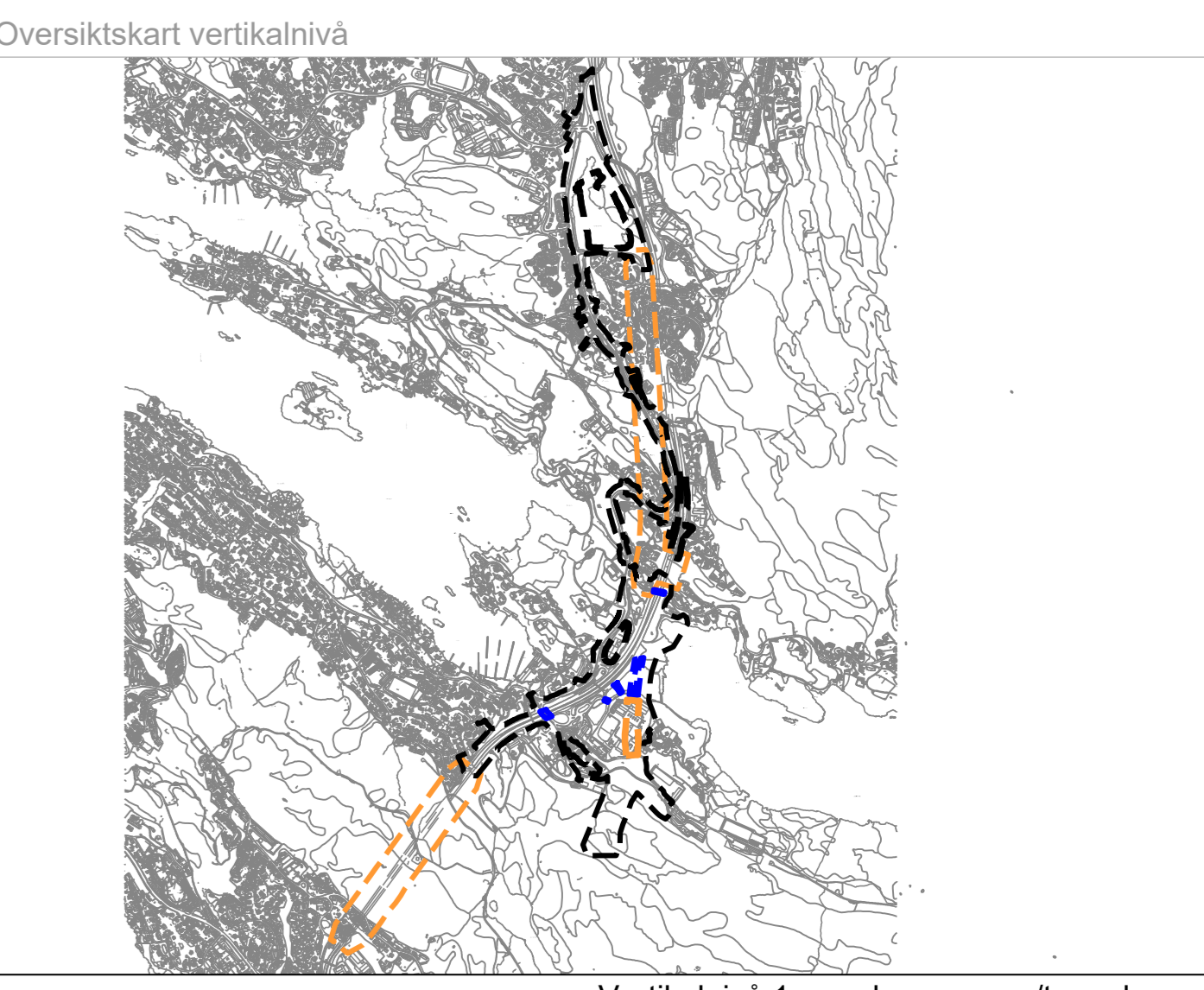
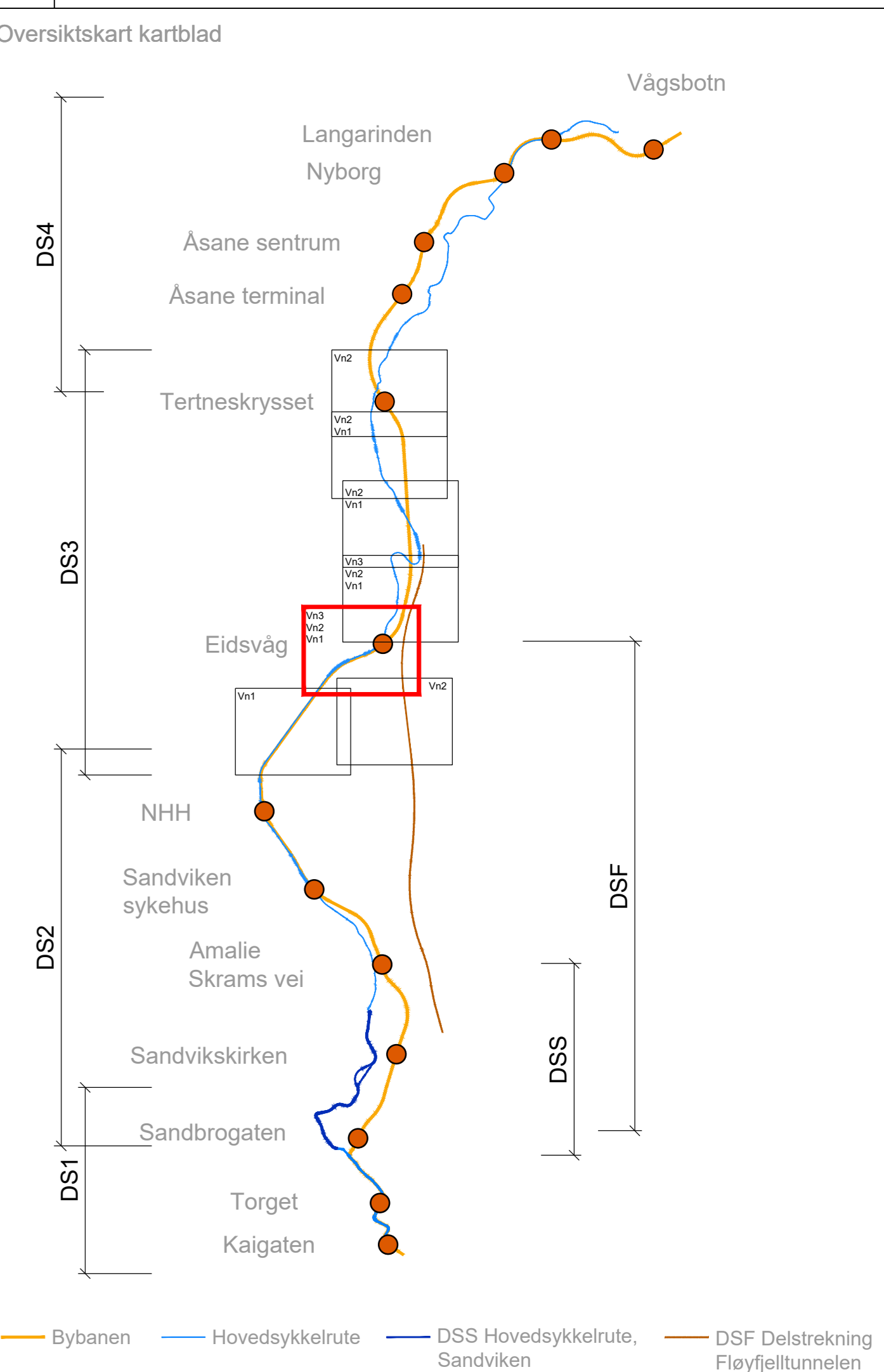
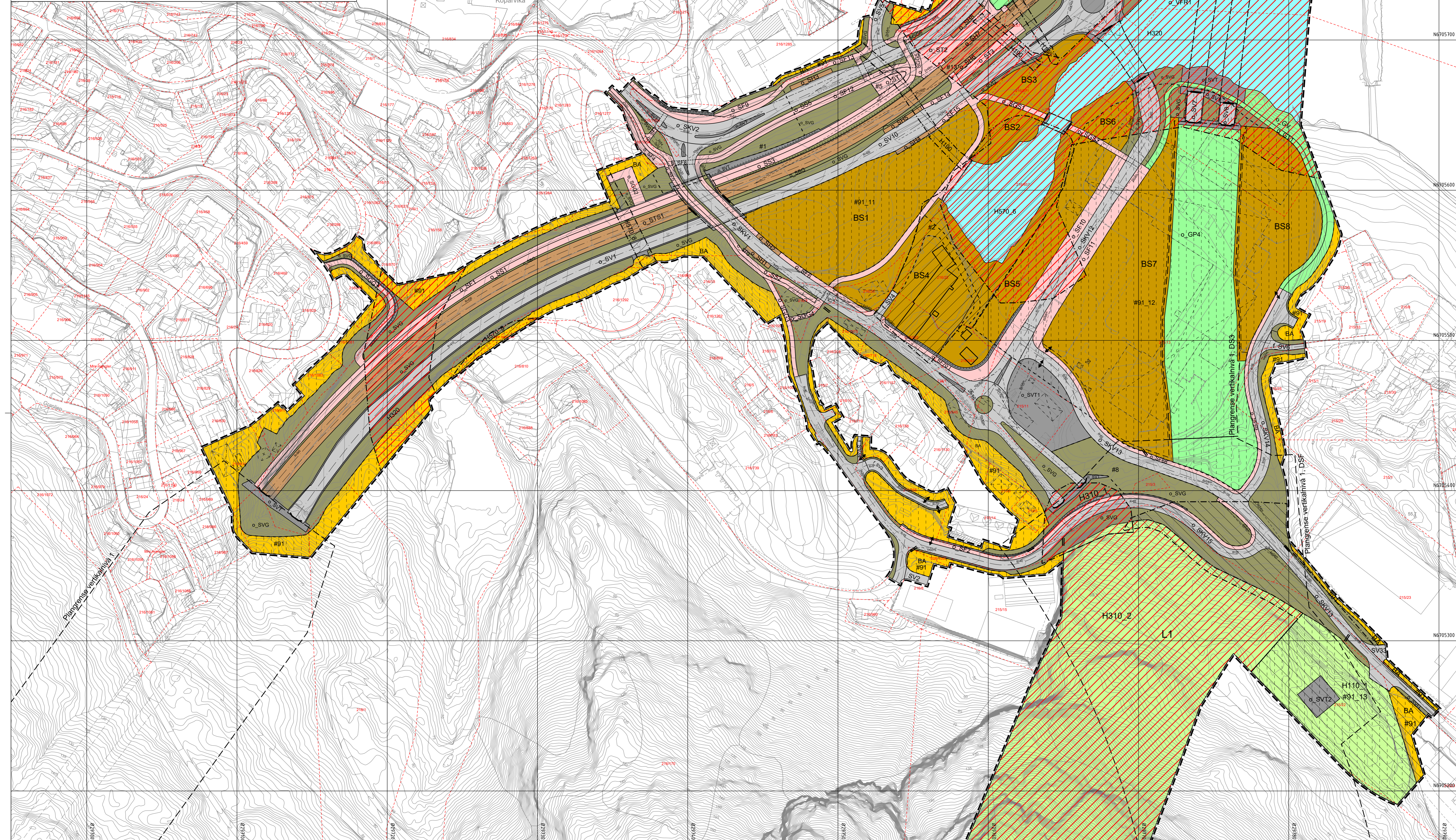
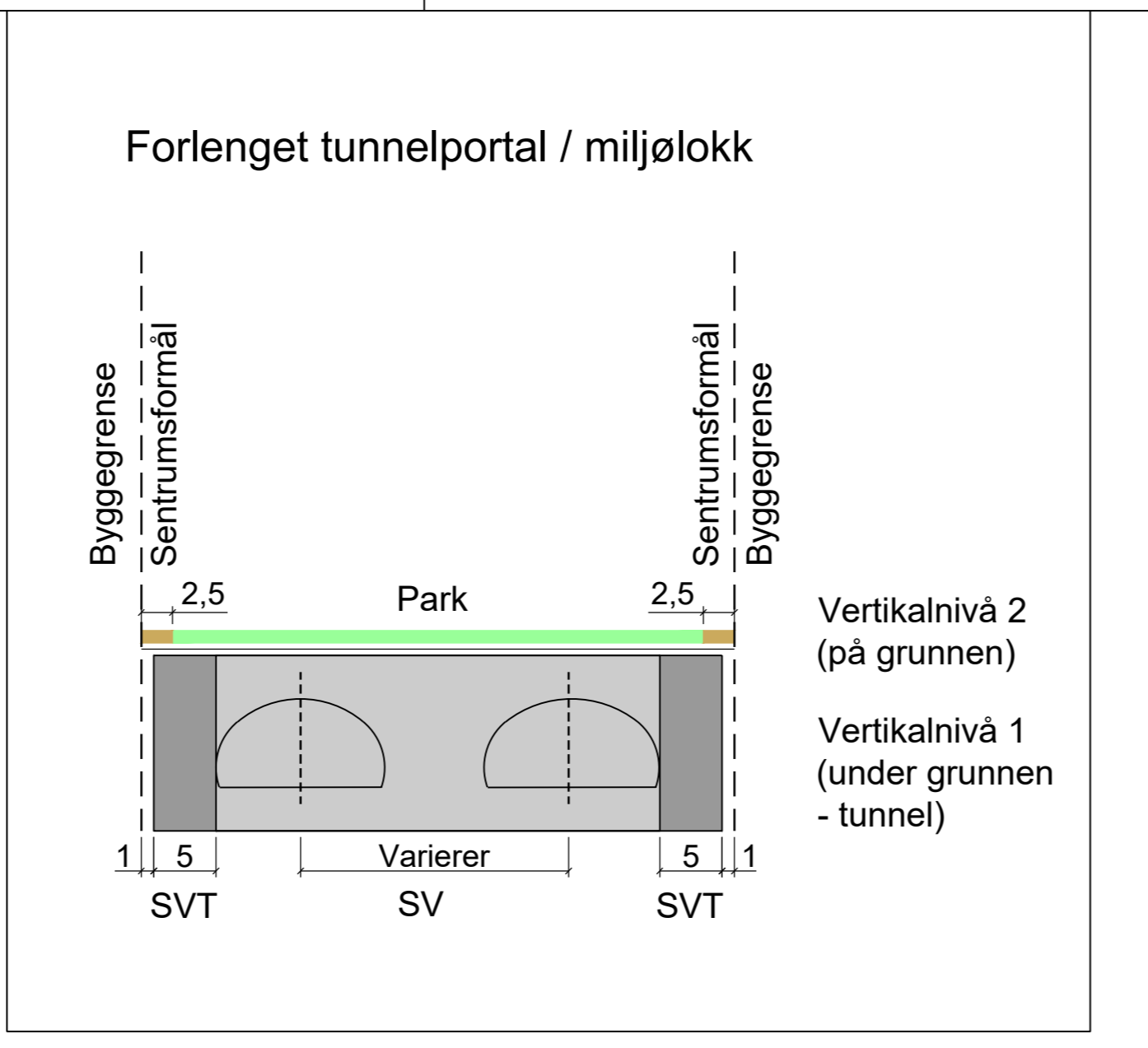
Det bekrefteles at plankartet er i samsvar med bystyrets vedtak. Avdelingsleder



Utsnitt 1 - regulering på bro, vertikalnivå 3



Utsnitt 2 - regulering på bro, vertikalnivå 3



Vertikalnivå :
 - - - - - Vertikalnivå 1 = under grunnen/tunnel
 - - - - - Vertikalnivå 2 = på grunnen/vannoverflate
 - - - - - Vertikalnivå 3 = over grunnen/bro

Tegnforklaring Plankart 2 av 6 SOSI ver. 4.5.2

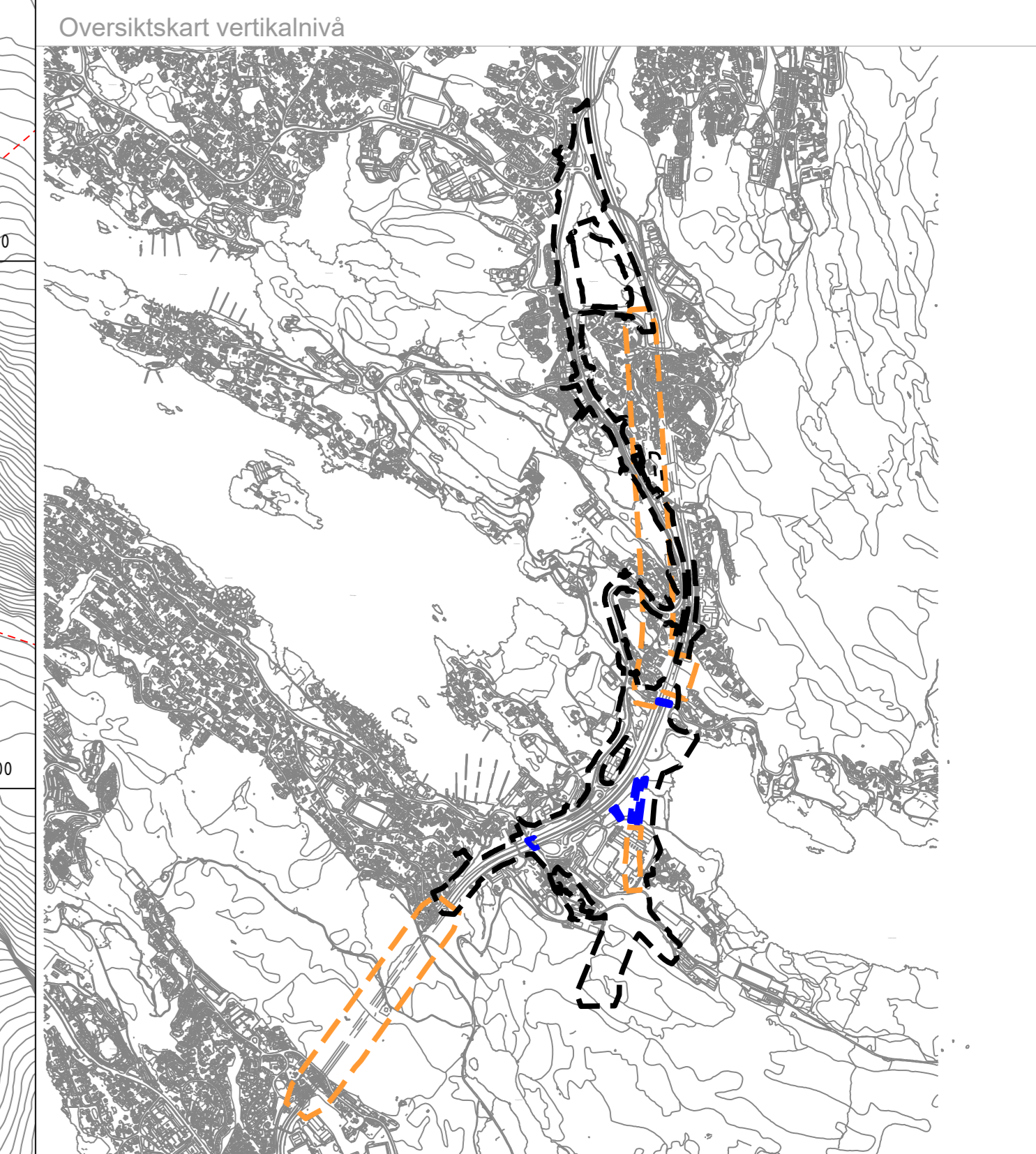
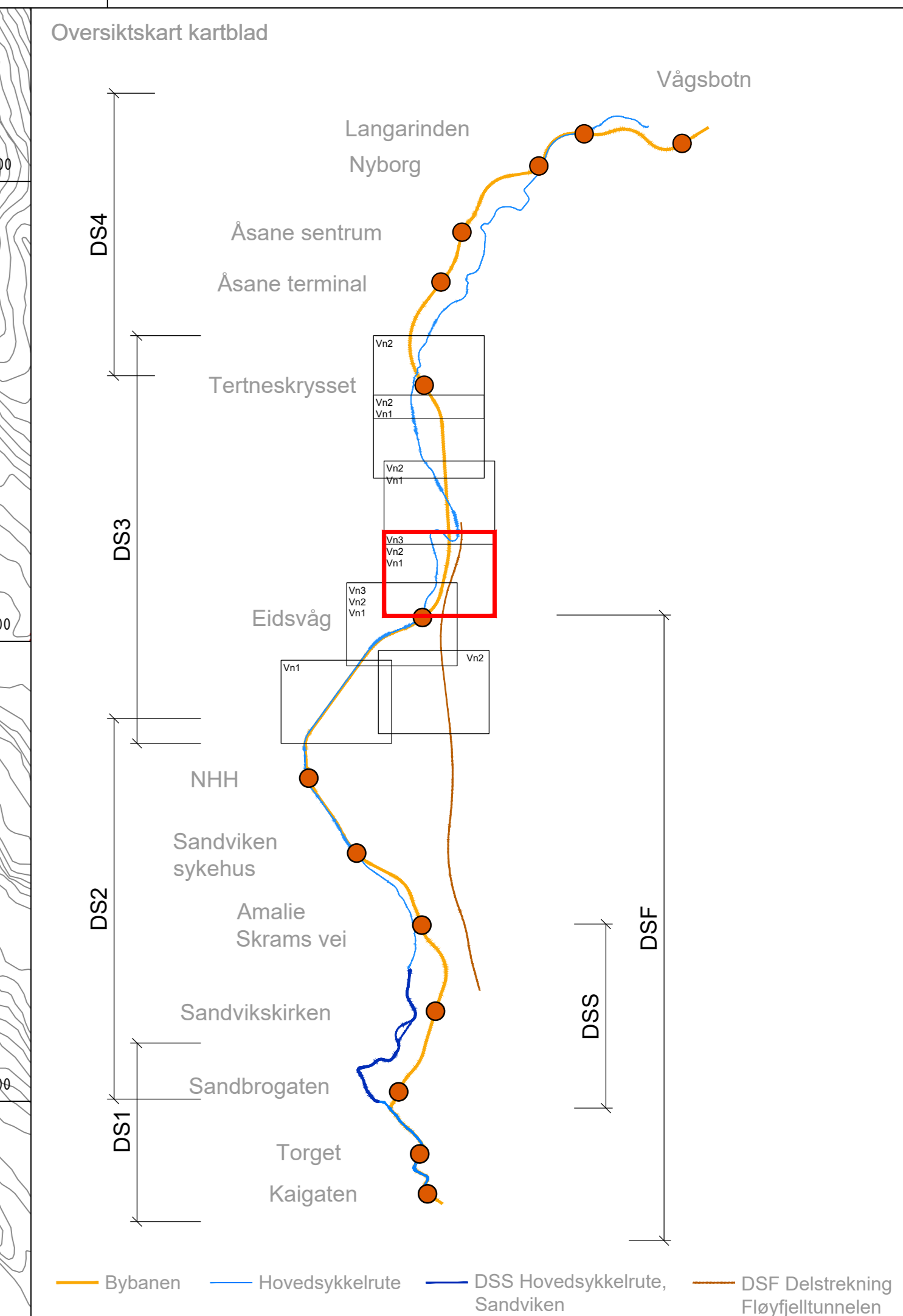
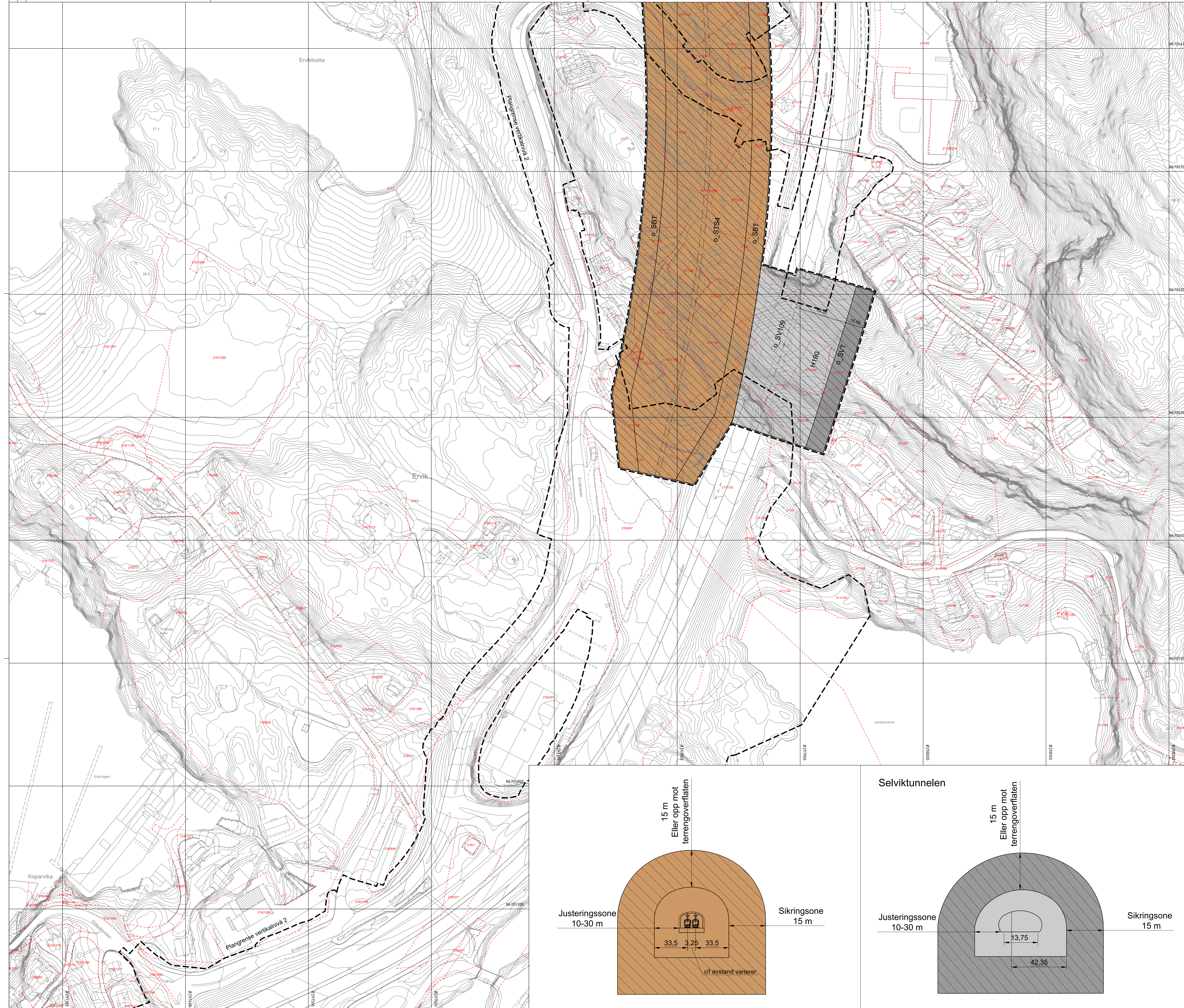
- Reguleringsplan PBL 2008**
- §12-5. Nr. 1 - Bebyggelse og anlegg**
 - BA Bebyggelse og anlegg (1001)
 - BS Sentrumsformål (1130)
 - BE Energiløst (1510)
 - BKT Øvrige kommunaltekniske anlegg (1560)
 - §12-5. Nr. 2 - Samferdselsanlegg og teknisk infrastruktur**
 - SVK Veg (2010)
 - SKV Kjørveg (2011)
 - SF Fortau (2012)
 - ST Torg (2013)
 - SGT Gatesten (2014)
 - SGS Gang/sykkelveg (2015)
 - SGG Gangveg/gangareal/gågate (2016)
 - SS Sykkelanlegg (2017)
 - SVT Annen veggrunn - tekniske anlegg (2018)
 - SVG Annen veggrunn - grøntareal (2019)
 - STS Trase for sporveg/forstadsbane (2022)
 - SH Holdteplass/plattform (2025)
 - SBT Annen banegrunn - tekniske anlegg (2028)
 - SBG Annen banegrunn - grøntareal (2029)
 - SPA Parkering (2080)
 - SKF Kombinerte formål for samferdselsanlegg og/eller teknisk infrastruktur/traser (2800)
 - §12-5. Nr. 3 - Grønnstruktur**
 - GBG Blågrønnstruktur (3002)
 - GTD Turdrag (3030)
 - GT Turveg (3031)
 - GP Park (3050)
 - GV Vegetasjonsskjerm (3060)
 - §12-5. Nr. 5 - Landbruks-, natur- og friluftsmiljø samt reindrift**
 - L1 LNFV areal for nødvendige tiltak (5100)
 - §12-5. Nr. 6 - Bruk og vern av sjø og vassdrag med tilhørende strandsone**
 - VD Drikkevann (6500)
 - VFR Friluftsområde (6700)
 - §12-6 JF §11-8a - Hensynssoner**
 - HTA Helseogtrykkelanlegg (110)
 - HTA2 Andre sikringssoner (150)
 - §12-6 JF §11-8a - Hensynssoner**
 - HTA3 Rås- og skredfare (310)
 - HTA4 Flomfare (320)
- §12-6 JF §11-8c - Hensynssoner**
- HTA5 Bevaring kulturmiljø (570)
- §12-7 - Bestemmelserområder**
- Vtkr Vikar for bruk av arealer, bygninger og anlegg
 - Funksjons- og kvalitetstak til bygninger, anlegg og utarealer (4)
 - Midlertidig bygge- og anleggsområde
- Linjesymbol**
- Illustrasjon av planens begrensning (vist 1m utenfor juridisk plangrense; Rødgrense sammenfaller med Røformål/Grense)
 - Formålsgrense
 - Byggegrense (1211)
 - Bebyggelse som inngår i planen (1214)
 - Bebyggelse som forutsettes fjernet (1215)
 - Regulert senterlinje (1221)
 - Friskiltning (1222)
 - Regulert kant kjørebane (1223)
 - Regulert fotgjengerfelt (1226)
 - Regulert stasjonskerm (1227)
 - Regulert støttemur (1228)
 - Bru (1252)
 - Måle og avstandslinje (1259)
- Punktsymboler**
- Vegstenging/fysiske sperre (1231)
 - Stenging av avkjørsel (1241)
 - Avkjørsel - både inn og utkjøring (1242)
 - Brukar (1251)
 - Tunnelåpning (1253)
- REGULERING**
- Offentlig arealformål
 - Felles arealformål
- BASISKART**
- Ekstremgrense
 - Ekstremgrense bebyggelse
 - Godkjent tiltak
 - Godkjent grunnlag: UTM2, Easnet 80
 - Godkjent høydegrunnlag: NH2000
 - Site utkastdato basiskart: 29.04.2022
 - Endret dato for Kartdata: 1.10.2022 ved endring AO

Reguleringsplan, område-regulering for:
 Asane, Bybanen fra sentrum til Asane, Delstrekning 3, Eidsvåg tunnelen - Tertneskrysset
 Nasjonal arealplan-ID 4601_65820000

Saksbehandling	Dato	Plankart dater	Bestemmelser dater
Plannotat	09.05.2018		
Plannotat kunningort	19.05.2018		
Behandling offentlig ettersyn	dd mm åå	dd mm åå	dd mm åå
Offentlig ettersyn, fra - til	dd mm åå - dd mm åå	dd mm åå	dd mm åå
Bystyrets vedtak	dd mm åå	dd mm åå	dd mm åå
Plannotat kunningort	dd mm åå	dd mm åå	dd mm åå
Tilsvarende	dd mm åå	dd mm åå	dd mm åå

Det bekreftes at plankartet er i samsvar med styrets vedtak.

Avklingsleder



Tegnforklaring Plankart 3 av 5 SOSI ver. 4.5.2

Reguleringsplan PBL 2008

§12-5. Nr. 2 - Samferdselsanlegg og teknisk infrastruktur

- SV Veg (2010)
- SF Fortau (2012)
- SS Sykkelanlegg (2017)
- SVT Annen veggrunn - tekniske anlegg (2018)
- STS Trase for sporveg/forstadsbane (2022)
- SBT Annen banegrunn - tekniske anlegg (2028)

§12-6 JF. §11-8a - Hensynssoner

- Andre sikringssoner (190)

§12-7 - Bestemmelseområder

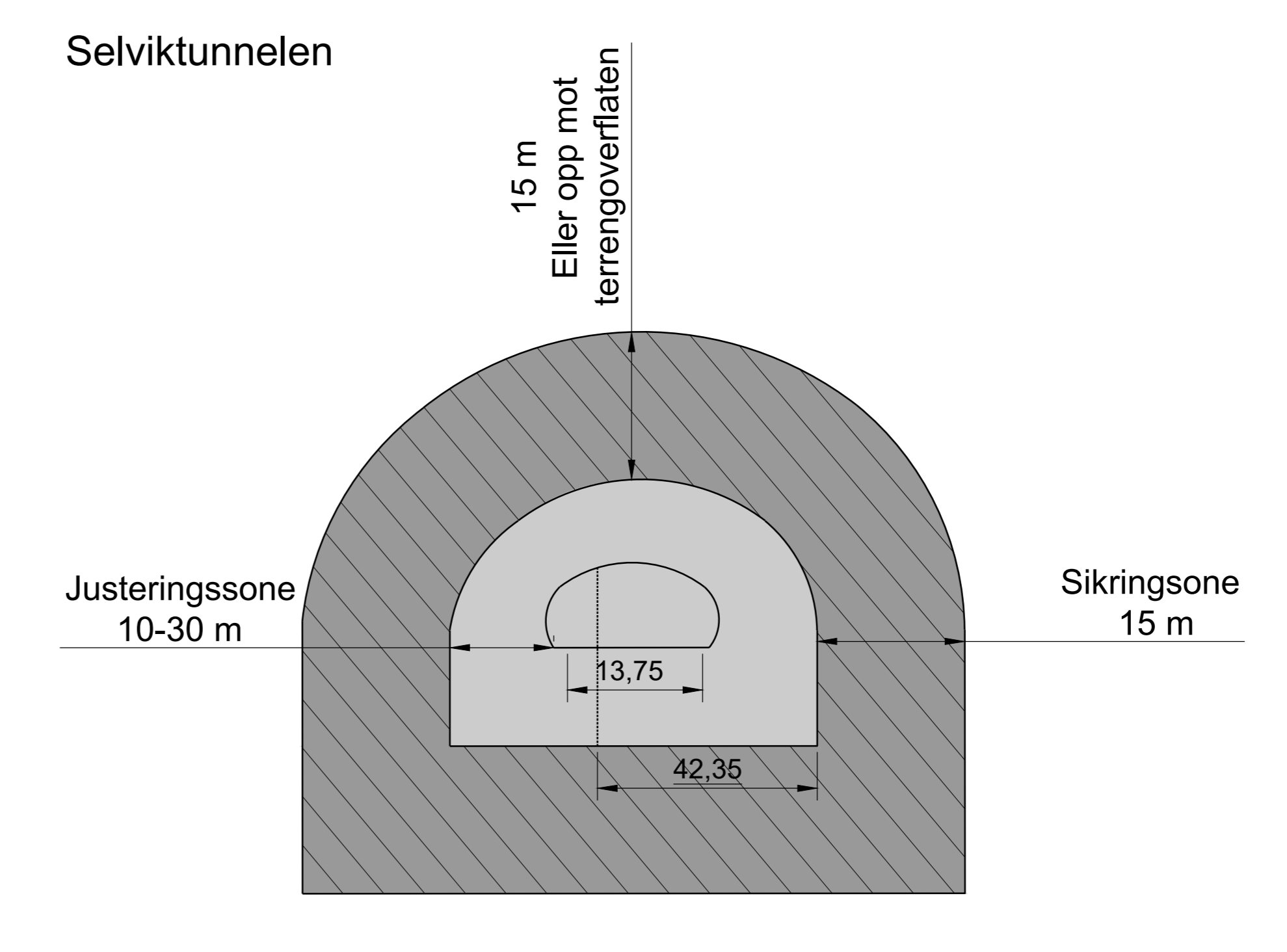
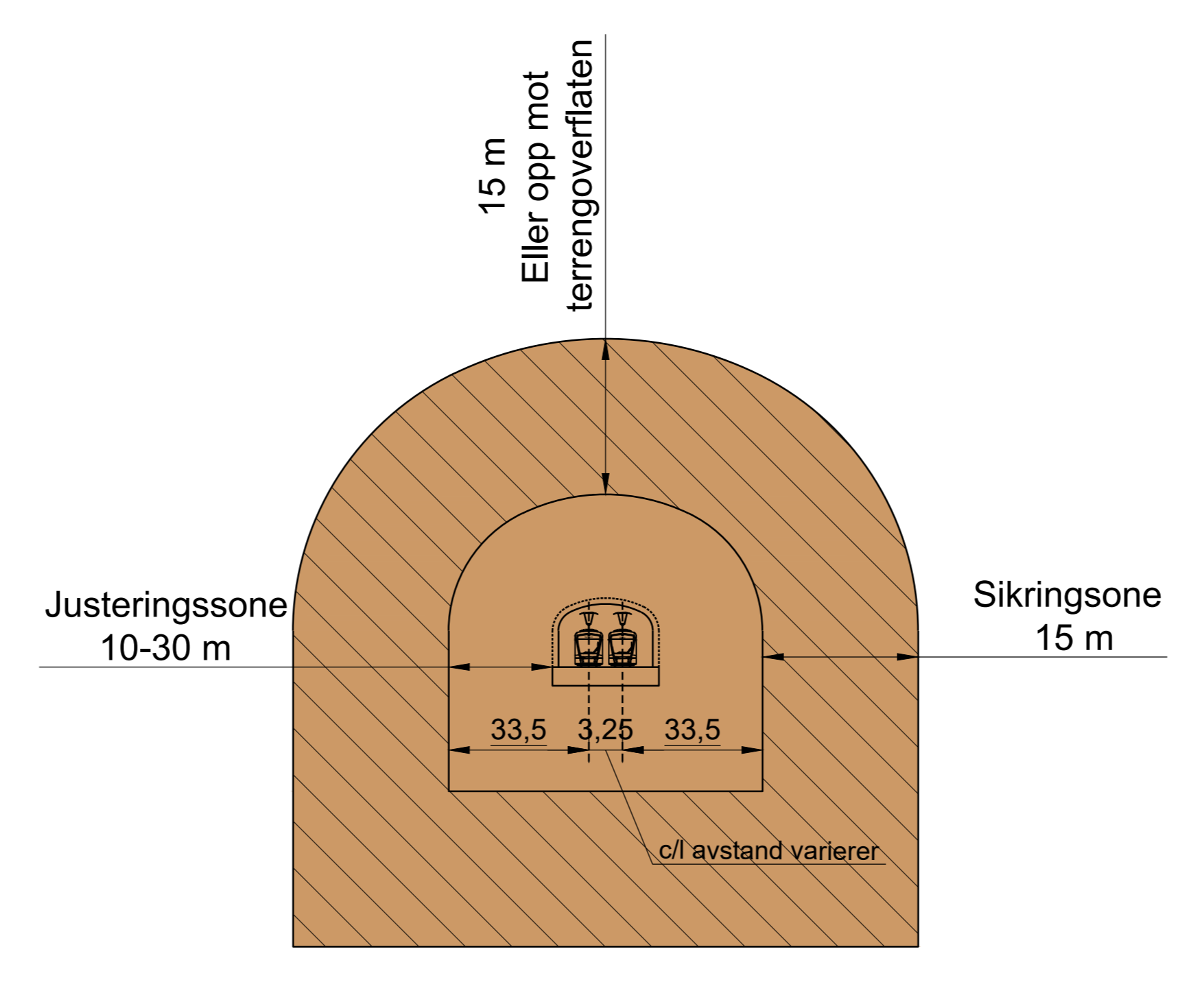
- Vilkår for bruk av arealer, bygninger og anlegg (2)

Linjesymbol

- Illustrasjon av planens begrensning (vist 1m utenfor juridisk plangrense. Rg/Grense sammenfaller med Rg/Formal/Grense)
- Formålgrense
- Regulert centerlinje (1221)
- Måle og avstandslinje (1250)

REGULERINGSFORM (PBL §12.7 nr. 14)

- Offentlig arealformål



Reguleringsplan, områderegulering for:

Asane, Bybanen fra sentrum til Asane, Delstrekning 3, Eidsvåg-tunnelen - Tertneskrysset

Nasjonal arealplan-ID 4601_65820000

Vertikalnivå 1

Saksbehandling	Dato	Plankart datert	Bestemmelser datert
Planoppgart	09.05.2018		
Planoppgart kunningort	19.05.2018		
Beislutning offentlig ettersyn	dd.mm.åå	dd.mm.åå	dd.mm.åå
Offentlig ettersyn, fra - til	dd.mm.åå - dd.mm.åå	dd.mm.åå	dd.mm.åå
Bystyrets vedtak	dd.mm.åå	dd.mm.åå	dd.mm.åå
Planvedtak kunningort	dd.mm.åå	dd.mm.åå	dd.mm.åå

BASISKART

- Etendomsgrense
- Ekisterende bebyggelse
- Godkjent blåkk
- Geodetisk grunnlag: UTM02, Easnet 49
- Geodetisk høydegrunnlag: NN2000
- State utkastdato basiskart: 29.04.2022
- Etviddeavstand fra Kartmålestokk: 1:1000 ved anforml AO

0 25 50m

Reguleringsplan, områderegulering for:

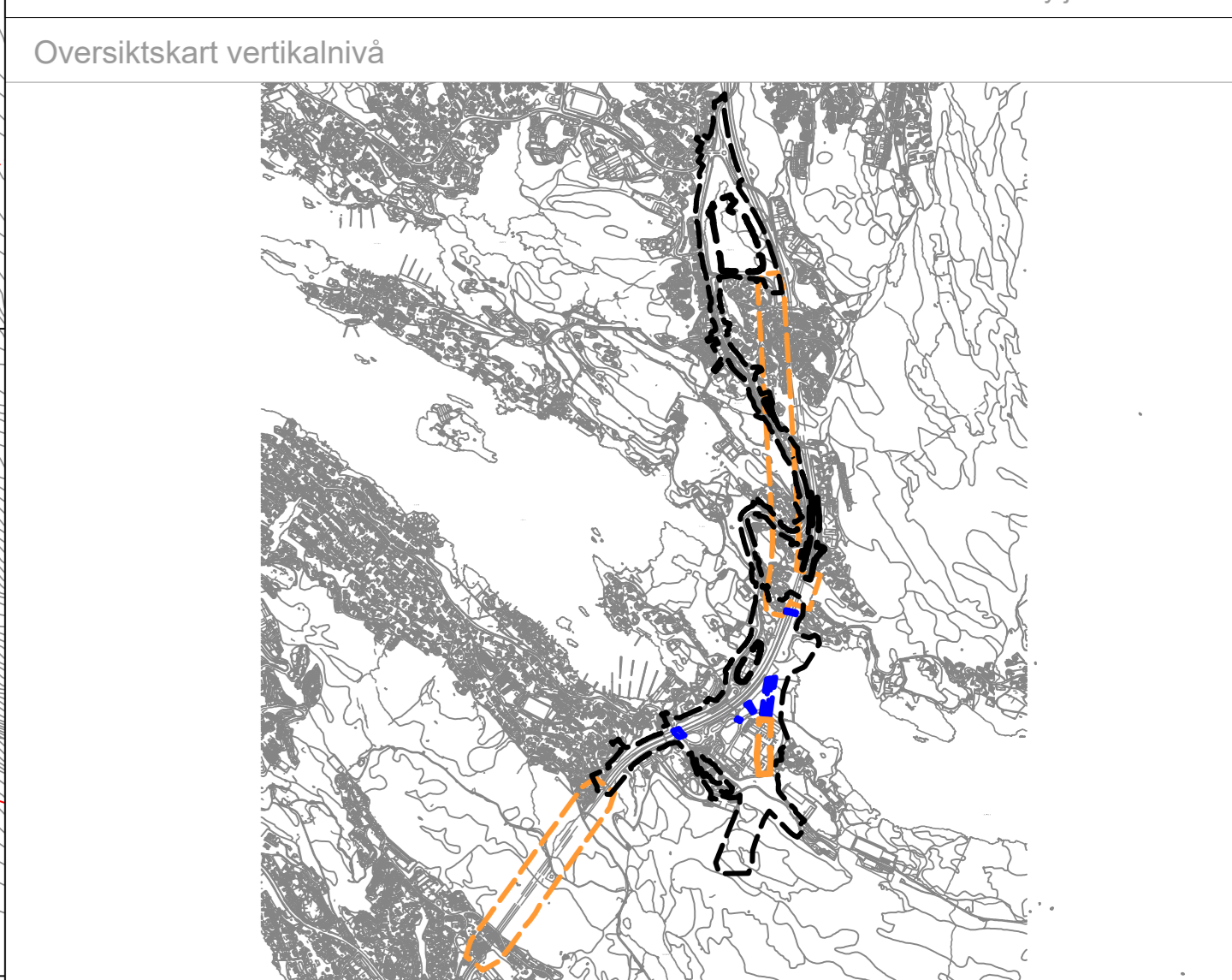
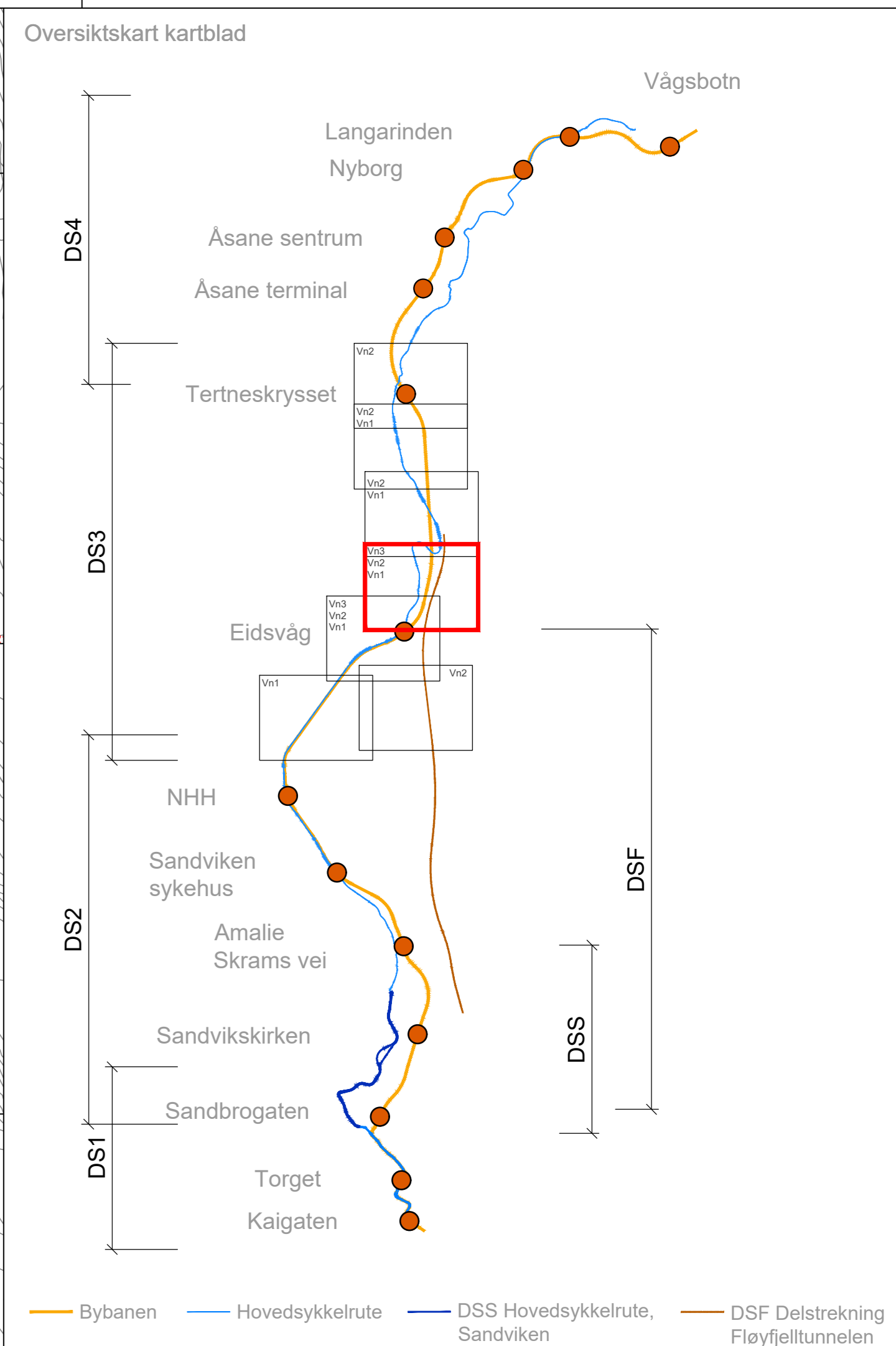
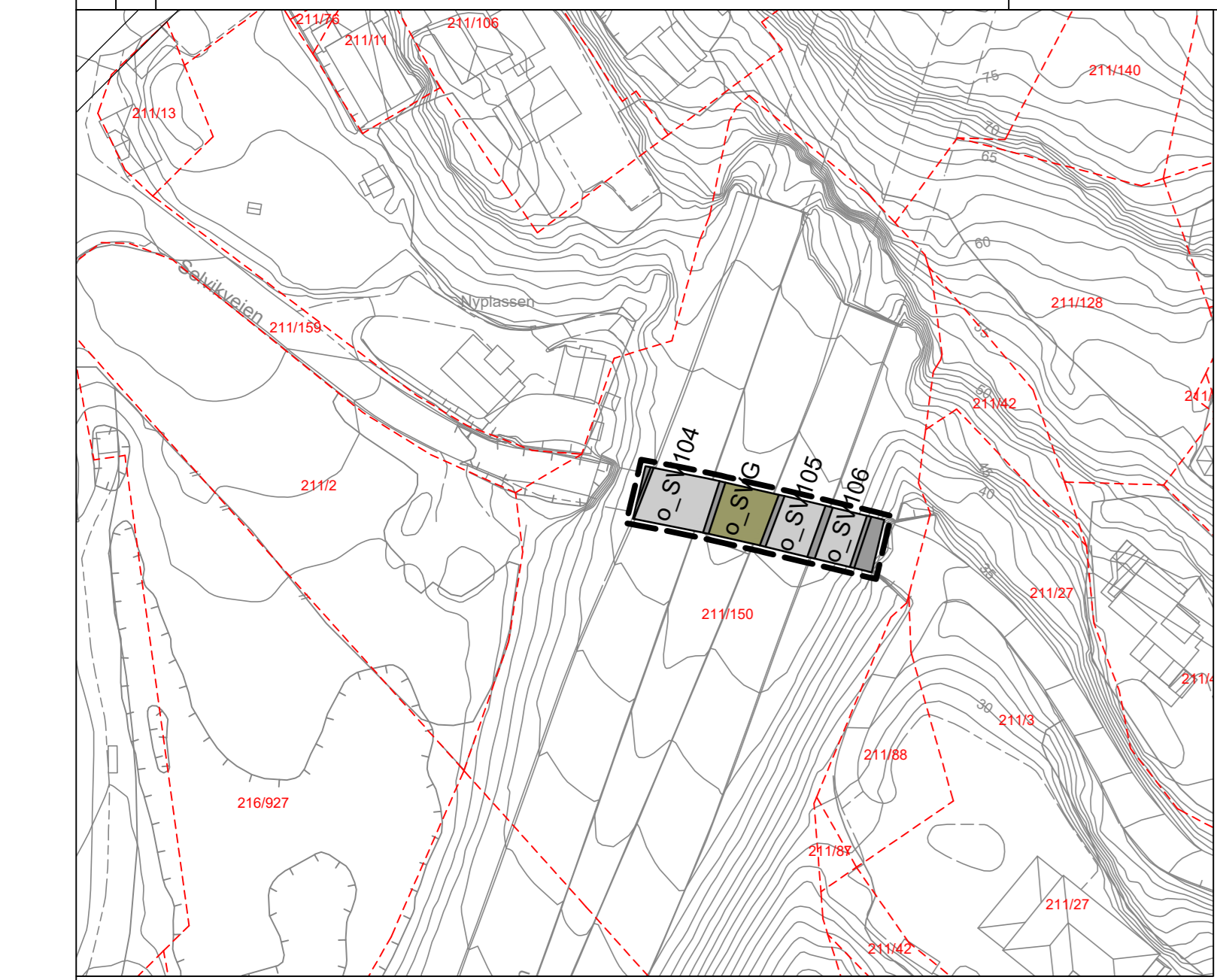
Asane, Bybanen fra sentrum til Asane, Delstrekning 3, Eidsvåg-tunnelen - Tertneskrysset

Nasjonal arealplan-ID 4601_65820000

Vertikalnivå 1

Det bekrefles at plankartet er i samsvar med bystyrets vedtak.

Avdelingsleder



Vertikalnivå :

- Vertikalnivå 1 = under grunnen/tunnel
- Vertikalnivå 2 = på grunnen/vannoverflate
- Vertikalnivå 3 = over grunnen/bro

Tegnforklaring Plankart 3 av 6

- Reguleringsplan PBL 2008**
- §12-5. Nr. 1 - Betyggelse og anlegg**
 - BA Betyggelse og anlegg (1001)
 - BS Sentrumsformål (1130)
 - BE Energianlegg (1510)
 - BKT Øvrige kommunaltekniske anlegg (1560)
 - §12-5. Nr. 2 - Samferdselsanlegg og teknisk infrastruktur**
 - Veg (2010)
 - SKV Kjørveg (2011)
 - SF Fortau (2012)
 - ST Torg (2013)
 - SGT Gasetun (2014)
 - SGS Gang/sykkelveg (2015)
 - SGG Gangveg/gangareal/gågate (2016)
 - SS Sykkelanlegg (2017)
 - SVT Annen veggrunn - tekniske anlegg (2018)
 - SVG Annen veggrunn - grøntareal (2019)
 - STS Trase for sporveiforstadsbane (2022)
 - SH Holdeplassplattform (2025)
 - SBT Annen banegrunn - tekniske anlegg (2028)
 - SBG Annen banegrunn - grøntareal (2029)
 - SPA Parkering (2080)
 - Kombinerte formål for samferdselsanlegg og/eller teknisk infrastrukturtraseer (2800)
 - §12-5. Nr. 3 - Grønnstruktur**
 - GBG Blå/grennstruktur (3002)
 - GTD Turdrag (3030)
 - GT Turveg (3031)
 - GP Park (3050)
 - GV Vegetasjonsskjerm (3060)
 - §12-5. Nr. 5 - Landbruks-, natur- og friluftformål samt reindrift**
 - LNFR LNFR areal for nødvendige tiltak (5100)
 - §12-5. Nr. 6 - Bruk og vern av sjø og vassdrag med tilhørende strandsone**
 - VD Drøkkvann (6500)
 - VFR Friluftsområde (6700)
 - §12-6 JF §11-5a - Hensynssoner**
 - NH114 Næringsgrunnettsområde (1110)
 - AS Andre sikringssoner (150)
 - §12-6 JF §11-8a - Hensynssoner**
 - RA Ra- og skredfare (310)
 - FL Florefare (320)
- §12-6 JF §11-8c - Hensynssoner**
- BEV Bevaring kulturminne (570)
- §12-7 - Bestemmelsesområder**
- Vilkår for bruk av arealer, bygninger og anlegg
 - Funksjons- og kvalitetskrav til bygninger, anlegg og utarealer (4)
 - Midlertidig bygge- og anleggsområde
- Linjesymbol**
- Illustrasjon av planens begrensning (vist 1m utenfor juridisk plangrense. Rødgrensne sammenfaller med Rø-formål/Grense)
 - Formålsgrense
 - Byggingsgrense (1211)
 - Betyggelse som innregulert i planen (1214)
 - Betyggelse som forutsettes fjernet (1215)
 - Regulert senterlinje (1221)
 - Friskilje (1222)
 - Regulert kant kjørebane (1223)
 - Regulert fotgjengerfelt (1226)
 - Regulert stasjonskerm (1227)
 - Regulert statusterr (1228)
 - Bru (1252)
 - Måle og avstandslinje (1259)
- Punktsymboler**
- Vegstengingsfysiske sperre (1231)
 - Stenging av avkjørsel (1241)
 - Avkjørsel - både inn og utkjøring (1242)
 - Brukar (1251)
 - Tunnelåpning (1253)
- REGULERINGSFORM** (s. 107 i reg. plan- og bygningsloven)
- Offentlig arealformål
 - Felles arealformål
- BASISKART**
- Eiendomsgrænse
 - Ekisterende betyggelse
 - Godkjent blåk
 - Geodetisk grunnlag: UTM20, Easat 60
 - Geodetisk høydegrunnlag: NH2000
 - State utkastdato basiskart: 29.04.2022
 - Endret/rettet fra: Kartmålsskala: 1:1000 ved anførsel A0

Reguleringsplan, område-regulering for:

Asane, Bybanen fra sentrum til Asane, Delstrekning 3, Eidsvågntunnelen - Tertneskrysset

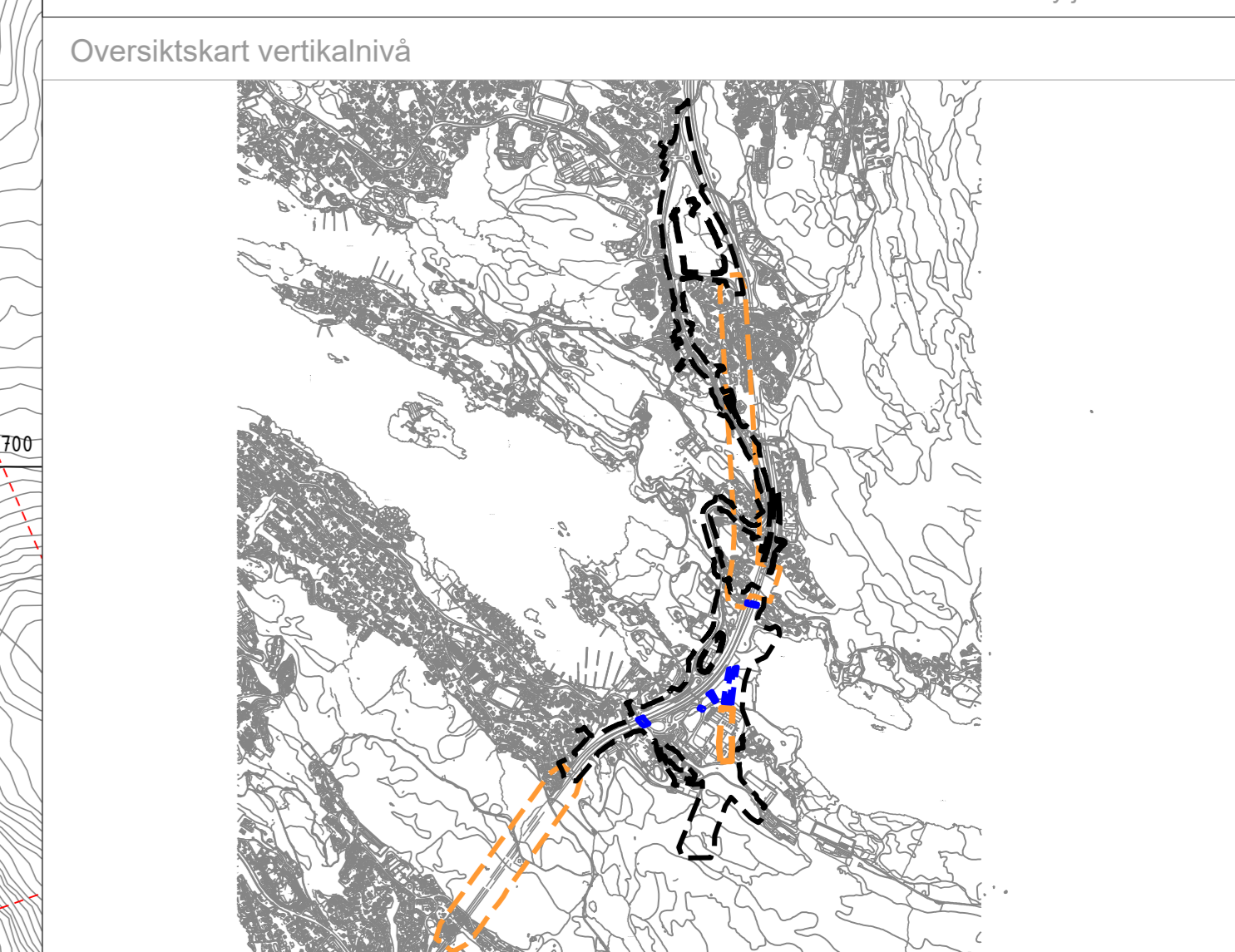
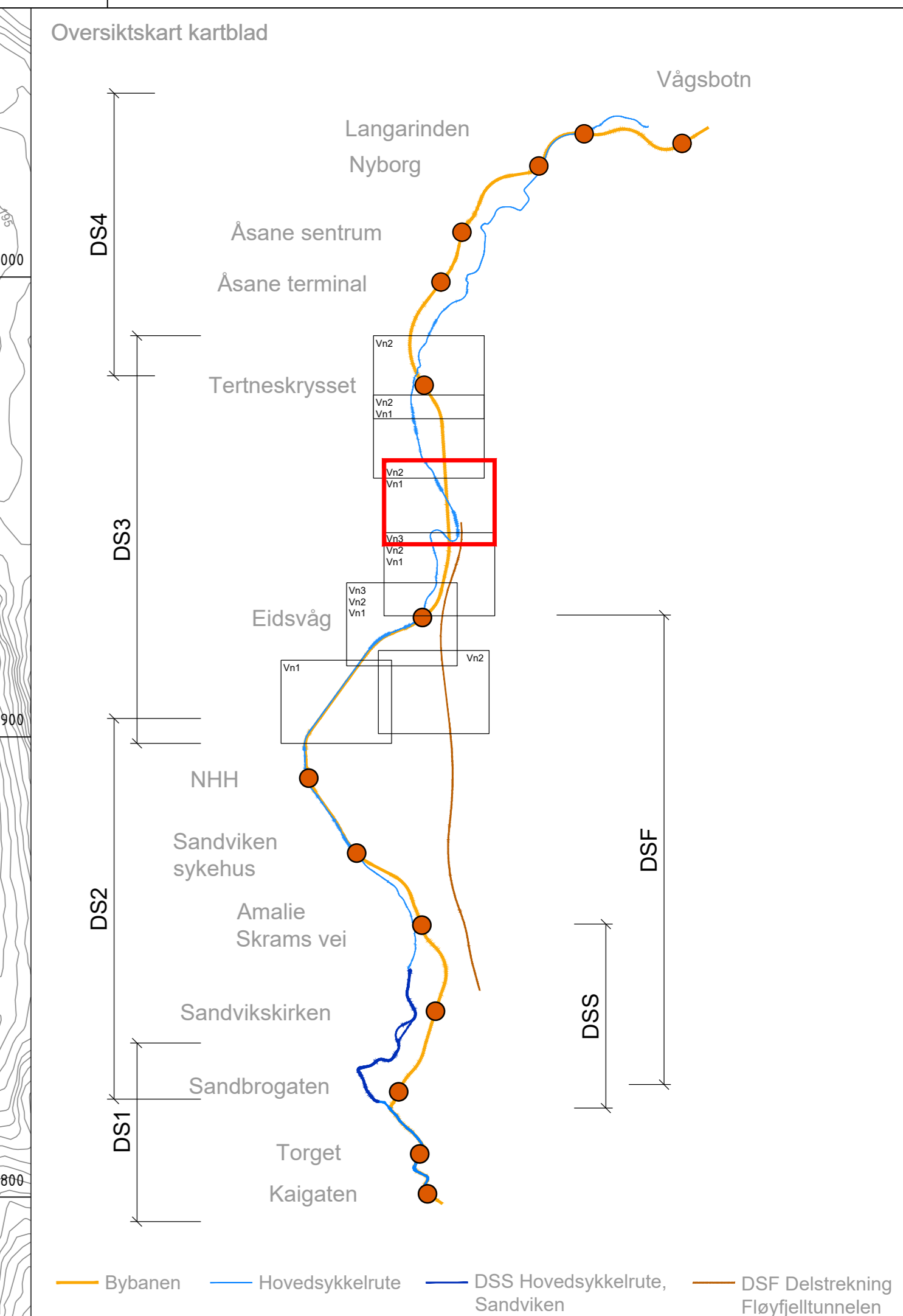
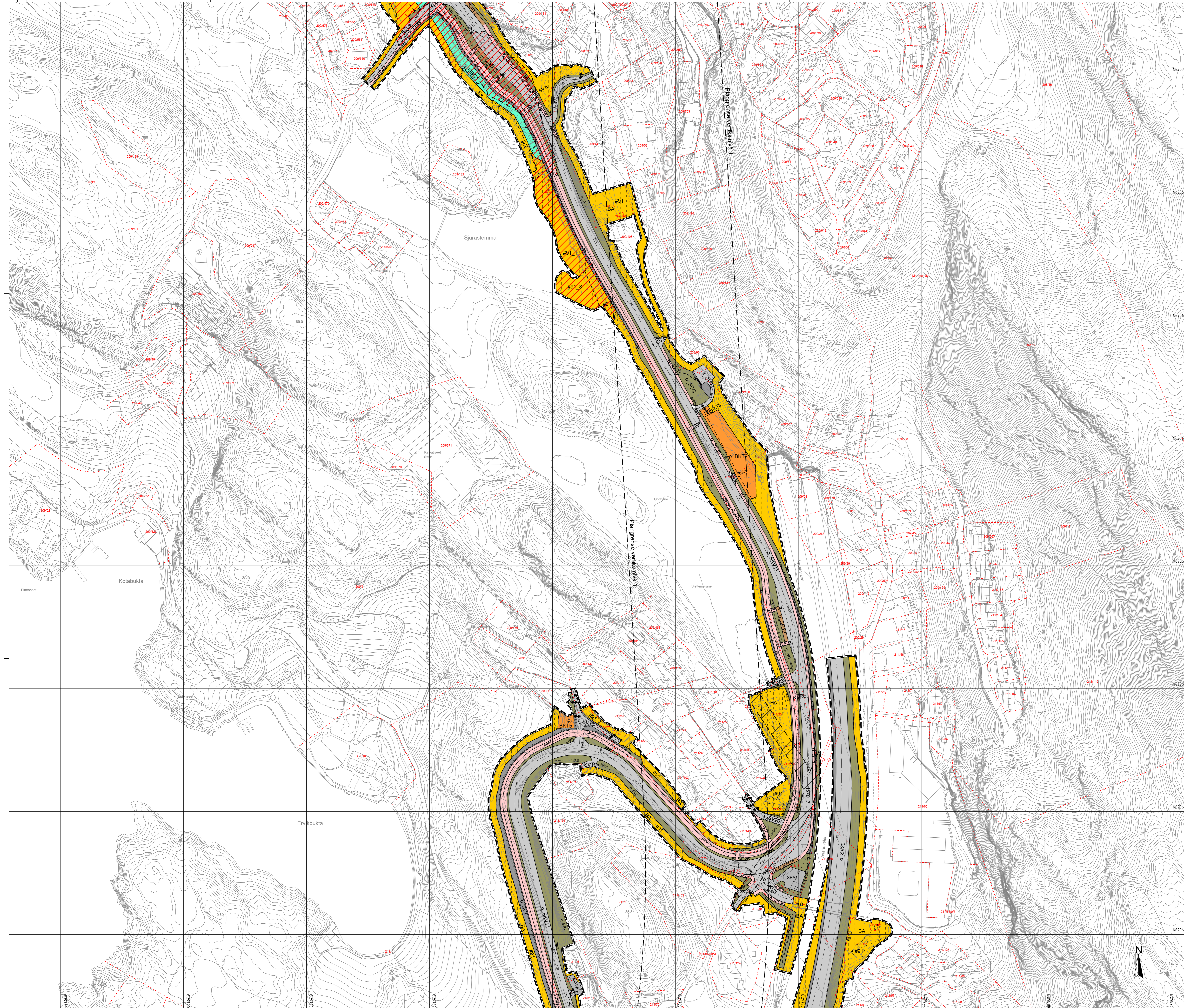
Nasjonalt arealplan-ID 4601_65820000

Saksbehandling ifølge plan- og bygningsloven	Dato	Plankart dateret	Bestemmelser dateret
Planoppgitt	09.05.2018		
Planoppgitt kunningort	19.05.2018		
Bestilling offentlig etterlysning	dd mm.åå		dd mm.åå
Offentlig etterlysning, fra - til	dd mm.åå - dd mm.åå		dd mm.åå
Bystyrets vedtak	dd mm.åå		dd mm.åå
Planvedtak kunningort	dd mm.åå		dd mm.åå

Utarbeidet av: **PLANFORLAG**

Saksnummer: PLAN-2022/20563

Dato: 15.06.2022



Vertikallinje :

- Vertikallinje 1 = under grunnen/tunnel
- Vertikallinje 2 = på grunnen/vannoverflate
- Vertikallinje 3 = over grunnen/bru

Tegnforklaring Plankart 4 av 6 SOSI ver. 4.5.2

Reguleringsplan PBL 2008

§12-5. Nr. 1 - Bebyggelse og anlegg

- BA Bebyggelse og anlegg (1001)
- BS Sentrumsformål (1130)
- BE Energilagg (1510)
- BKT Øvrige kommunaltekniske anlegg (1560)

§12-5. Nr. 2 - Samferdselsanlegg og teknisk infrastruktur

- Veg (2010)
- SKV Kjørveg (2011)
- SF Fortau (2012)
- ST Torg (2013)
- SGT Gasetut (2014)
- SGS Gang/sykkelvei (2015)
- SGG Gangveg/gangareal/gågate (2016)
- SS Sykkelanlegg (2017)
- SVT Annen vegggrunn - tekniske anlegg (2018)
- SVG Annen vegggrunn - grøntareal (2019)
- STS Trase for sporveg/forstadsbane (2022)
- SH Holdeplassplattform (2025)
- SBT Annen banegrunn - tekniske anlegg (2028)
- SBG Annen banegrunn - grøntareal (2029)
- SPA Parkering (2080)
- SKF Kombinerte formål for samferdselsanlegg og/eller teknisk infrastrukturtraseer (2800)

§12-5. Nr. 3 - Grønnstruktur

- GBG Blågrønnstruktur (3002)
- GTD Turdrag (3030)
- GT Turveg (3031)
- GP Park (3050)
- GV Vegetasjonsskjerm (3060)

§12-5. Nr. 5 - Landbruks-, natur- og friluftformål samt reindrift

- L LNER areal for nødvendige tiltak (5100)

§12-5. Nr. 6 - Bruk og vern av sjø og vassdrag med tilhørende strandsone

- VD Drøkkvann (6500)
- VFR Friluftsområde (6700)

§12-6 JF §11-8a - Hensynsoner

- NKS Nærskilgjettt anleggsmått (110)
- AS Andre sikringssoner (150)

§12-6 JF §11-8a - Hensynsoner

- RA Ra- og skredfare (310)
- FI Flomfare (320)

§12-7 - Bestemmelsesområder

- BEV Bevaring kulturminne (570)
- VVK Vikår for bruk av arealer, bygninger og anlegg
- F Funksjons- og kvalitetskrav til bygninger, anlegg og utarealer (4)
- M Midlertidig bygge- og anleggsområde

Linjesymbol

- Illustrasjon av planens begrensning (vist 1m utenfor juridisk plangrense; Rødgrensne sammenfaller med RøFormål/Grense)
- Formålsgrense
- Byggegrense (1211)
- Bebyggelse som inngår i planen (1214)
- Bebyggelse som forutsettes fjernet (1215)
- Regulert senterlinje (1221)
- Friskilinj (1222)
- Regulert kant kjørebane (1223)
- Regulert fotgjengerfelt (1226)
- Regulert stasjonskjerm (1227)
- Regulert støttemur (1228)
- Bru (1252)
- Måle og avstandslinje (1259)

Punktsymboler

- Vegstengingsfysiske sperre (1231)
- Stenging av avkjørsel (1241)
- Avkjørsel - både inn og utkjøring (1242)
- Brukar (1251)
- Tunnelåpning (1253)

REGIERFORM (sosi 4.5.2)

- Offentlig arealformål
- Felles arealformål

BASISKART

- Eiendomsgrænse
- Ekstisterende bebyggelse
- Godkjent tiltak
- Godkjent grunnlag: UTM20_Estat 60
- Godkjent høydegrunnlag: NN2000
- Site utkastdato basiskart: 29.04.2022
- Skala: 1:1000 ved anleggsformål
- Kartmålestokk: 1:1000 ved anleggsformål

Reguleringsplan, områderegulering for:

Asane, Bybanen fra sentrum til Asane, Delstrekning 3, Eidsvåg tunnelen - Tertneskrysset

Nasjonal arealplan-ID 4601_65820000

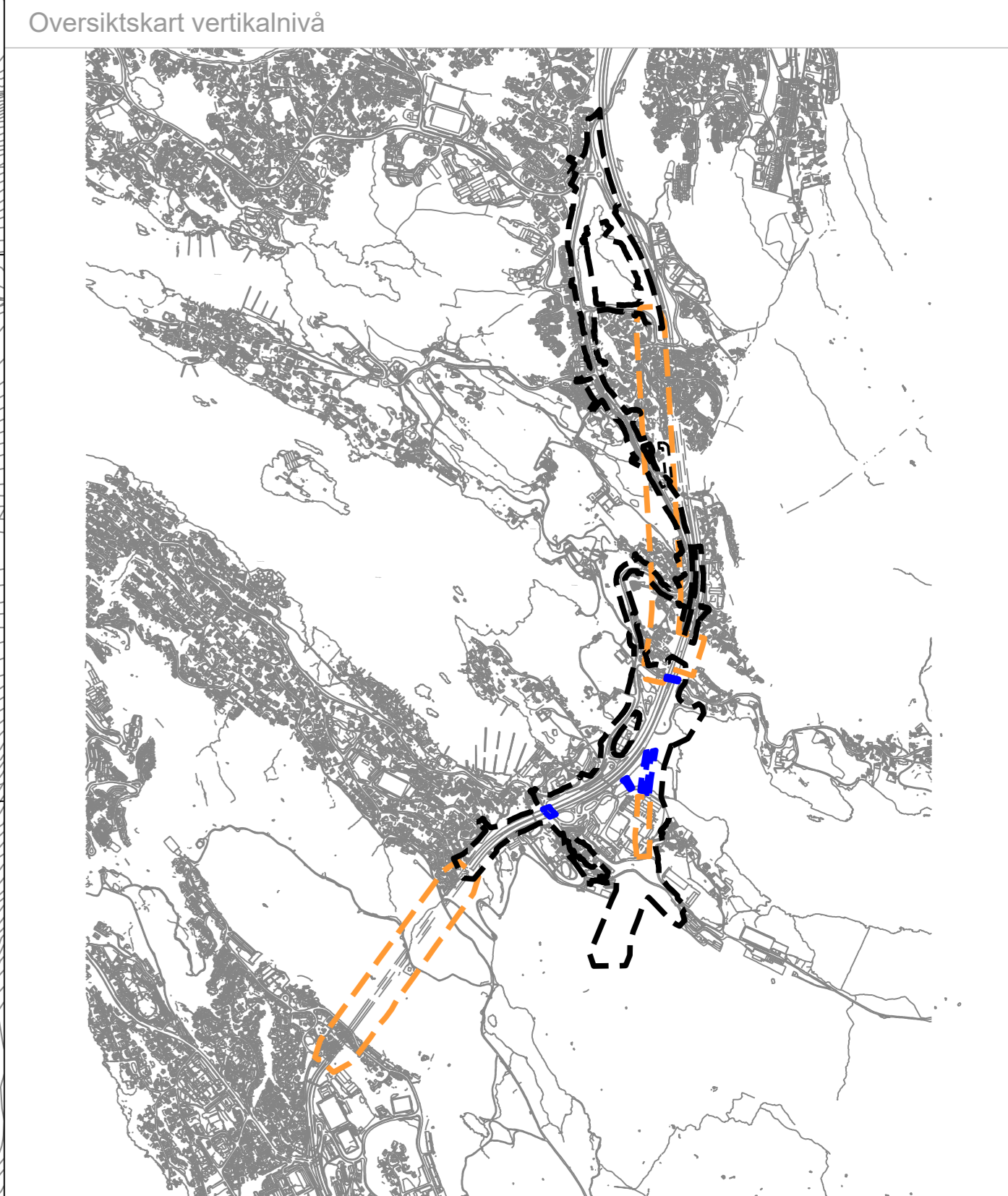
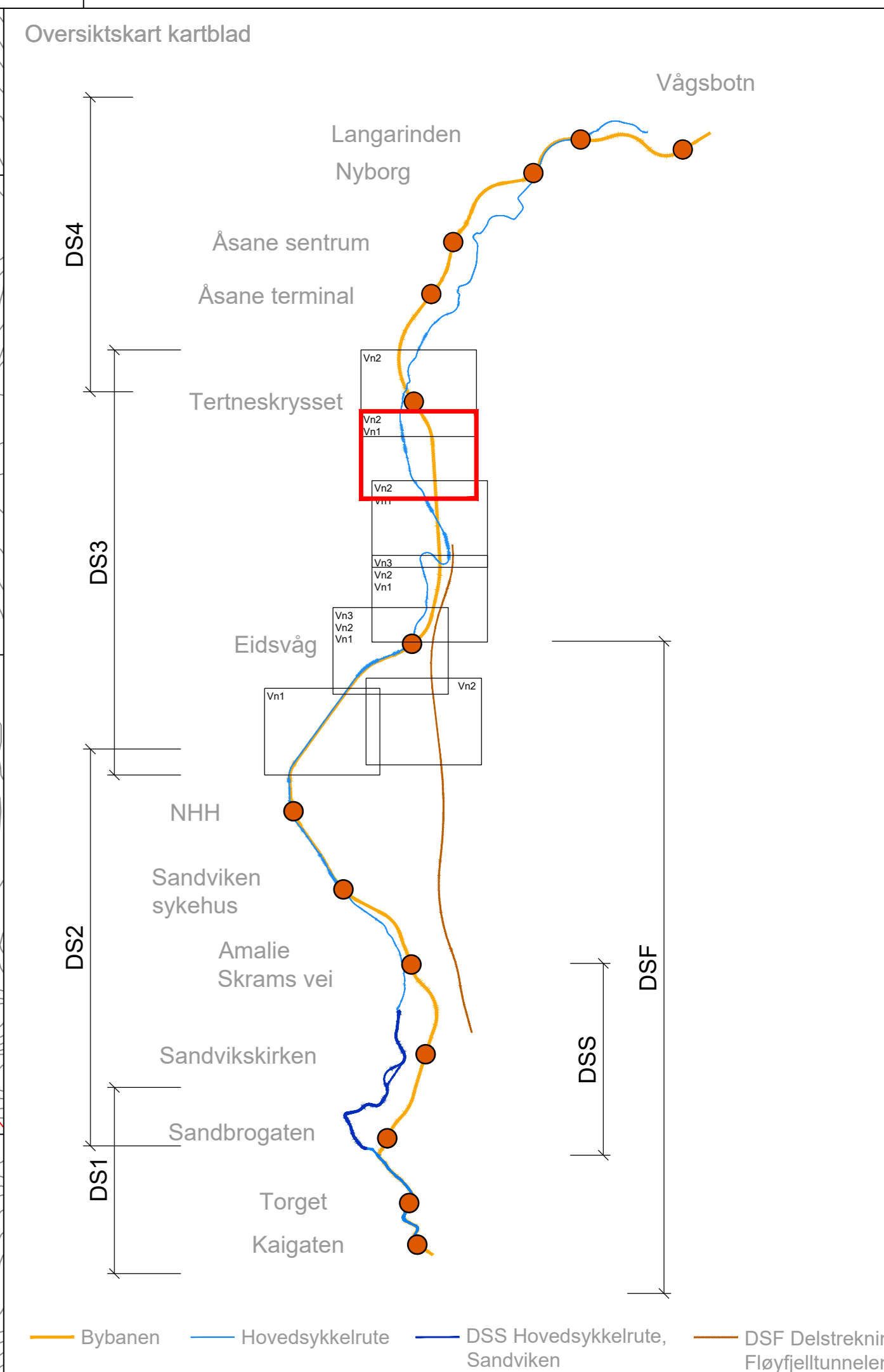
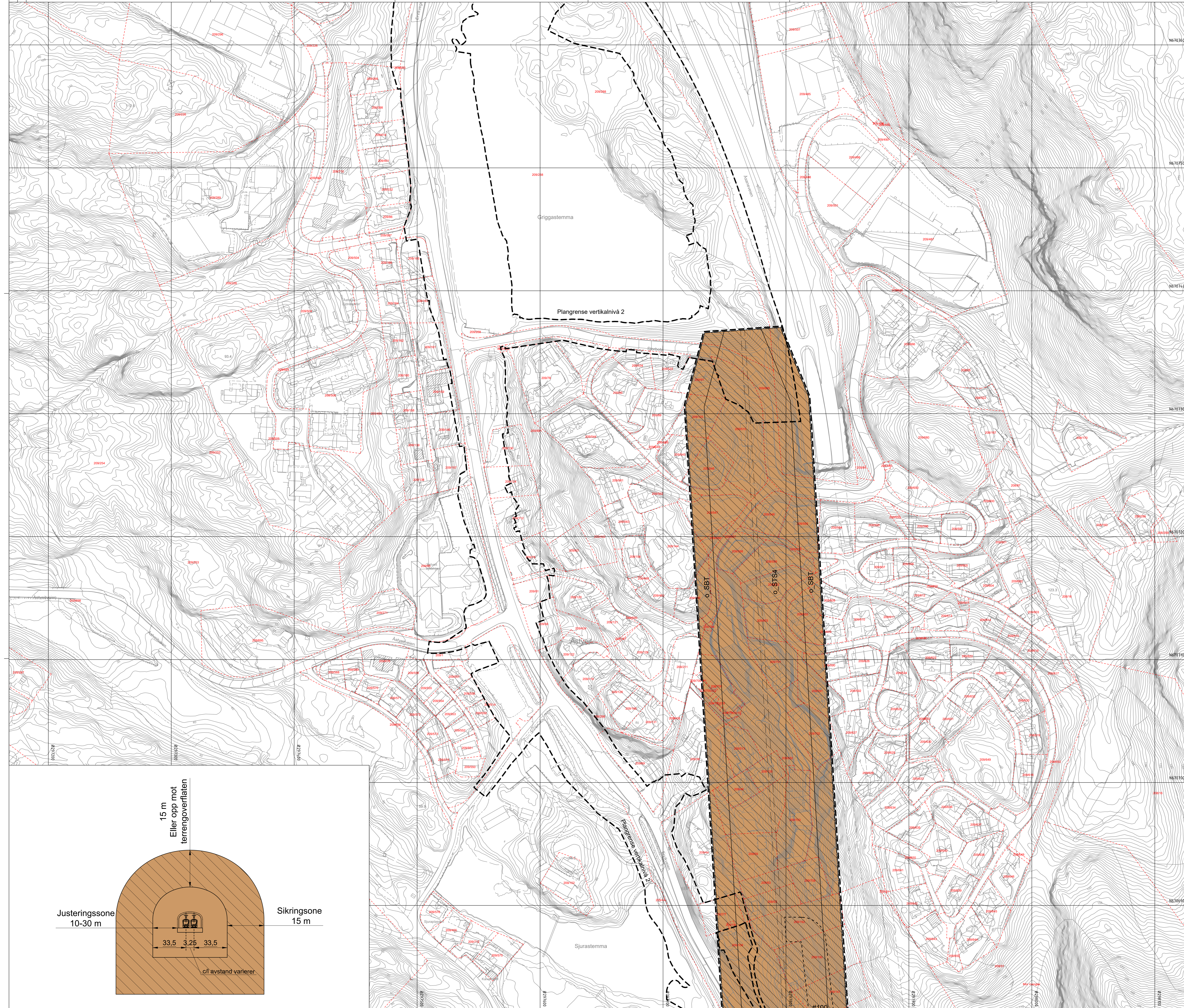
Saksbehandling i følge plan- og bygningsloven

Saksbehandling	Dato	Plankart dater	Bestemmelser dater
Plankart	09.05.2018		
Plankart kunningort	19.05.2018		
Behandling offentlig ettersyn	dd mm.åå	dd mm.åå	dd mm.åå
Offentlig ettersyn, fra - til	dd mm.åå - dd mm.åå	dd mm.åå	dd mm.åå
Bystyrets vedtak	dd mm.åå	dd mm.åå	dd mm.åå
Planvedtak kunningort	dd mm.åå	dd mm.åå	dd mm.åå

Forslagsgjelder: [Logo] Utarbeidet av: [Logo] Saksnummer: PLAN-2022/02653

15.06.2022

Avdelingsleder



Vertikalnivå :

- Vertikalnivå 1 = under grunnen/tunnel
- - - Vertikalnivå 2 = på grunnen/vannoverflate
- - - Vertikalnivå 3 = over grunnen/brø

Tegnforklaring Plankart 5 av 5 SOSI ver. 4.5.2

Reguleringsplan PBL 2008
§12-5. Nr. 2 - Samferdselsanlegg og teknisk infrastruktur

- SV Veg (2010)
- SF Fortau (2012)
- SS Sykkelanlegg (2017)
- SVT Annen veggrunn - tekniske anlegg (2018)
- STB Trase for sporveg/forstadsbane (2022)
- SBT Annen banegrunn - tekniske anlegg (2028)

§12-6 JF §11-8a - Hensynsoner

- Andre sikringssoner (190)

§12-7 - Bestemmelsesområder

- Vilkår for bruk av arealer, bygninger og anlegg (2)

Linjesymbol

- Illustrasjon av planens begrensning (vist 1m utenfor juridisk plangrense. Rg/Grense sammenfaller med Rg/Formal/Grense)
- Formålsgrense
- Regulert centerlinje (1221)
- Måle og avstandslinje (1250)

REGIERFORM (PBL §12-7 nr. 14)

- Offentlig arealformål

BASISKART

- Eiendomsgrænse
- Ekstisterende bebyggelse
- Godkjent blått
- Geodetisk grunnlag: UTMZ2, Easat 60
- Geodetisk høydegrunnlag: NN2000
- State utkastdato basiskart: 29.04.2022
- Etvidelse for Kartmålestokk: 1:1000 ved anformaal AO

0 25 50m

Reguleringsplan, områderegulering for:

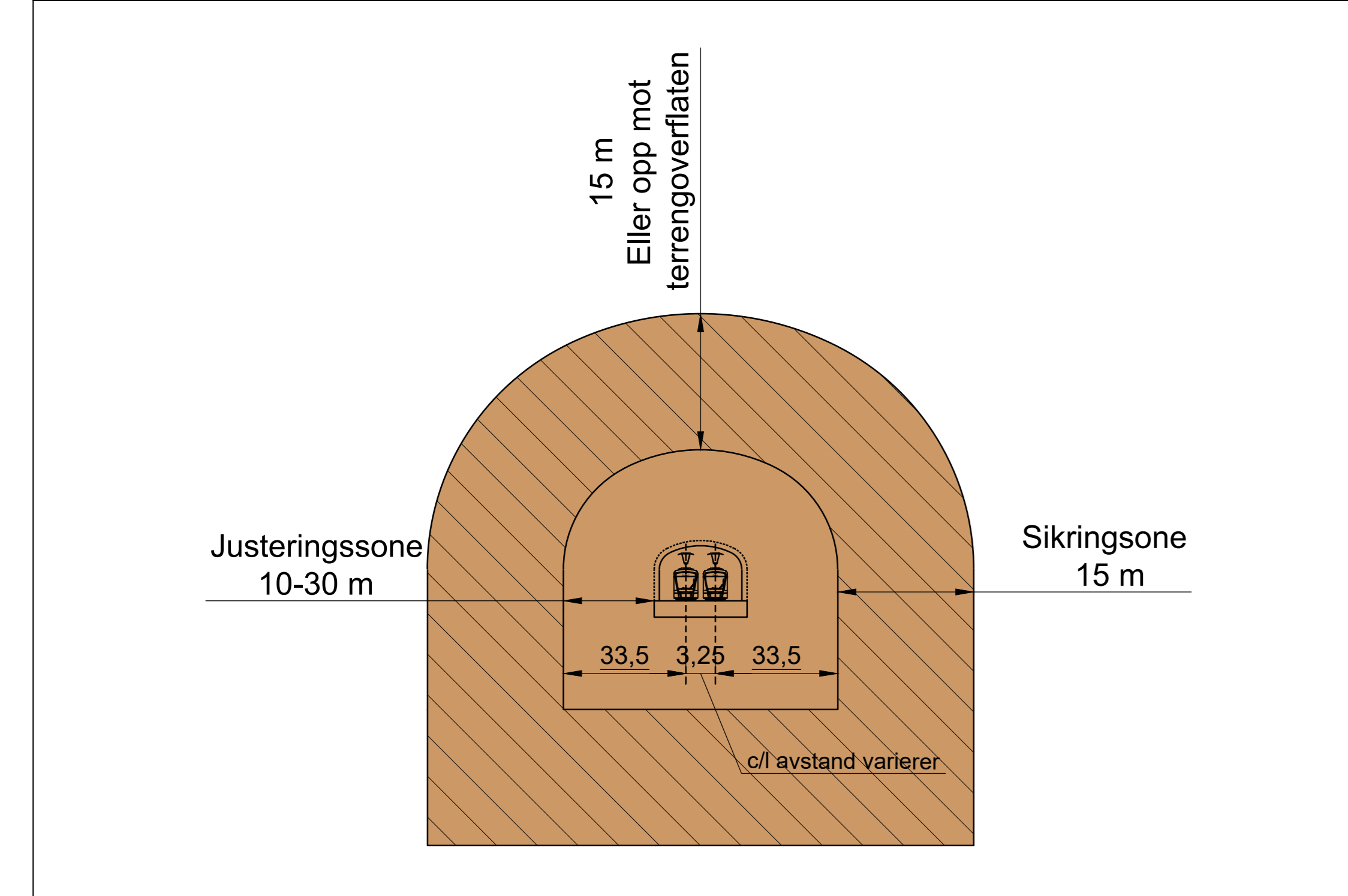
Asane, Bybanen fra sentrum til Asane, Delstrekning 3, Eidsvåggtunnelen - Tertneskrysset
 Nasjonal arealplan-ID 4601_65820000

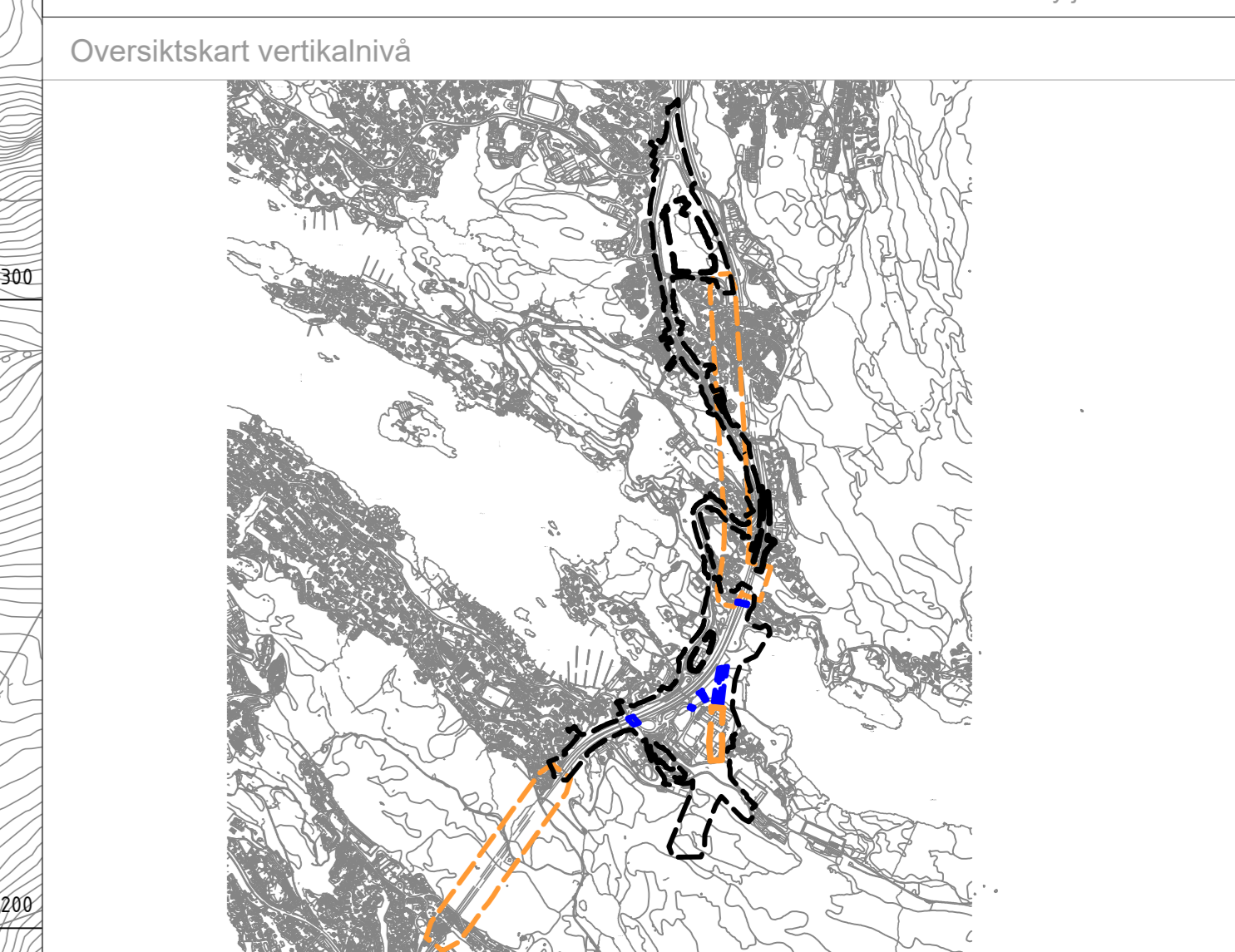
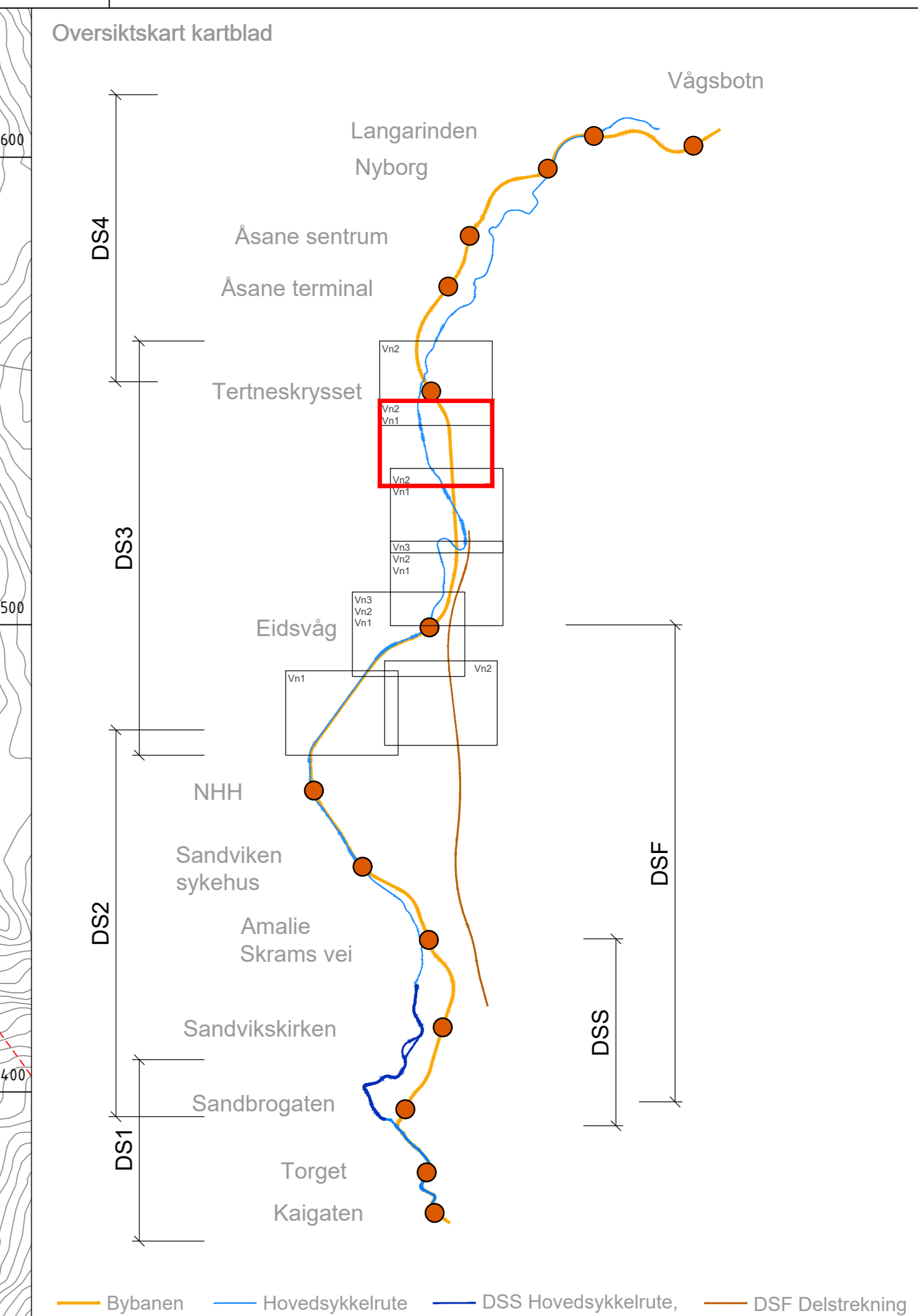
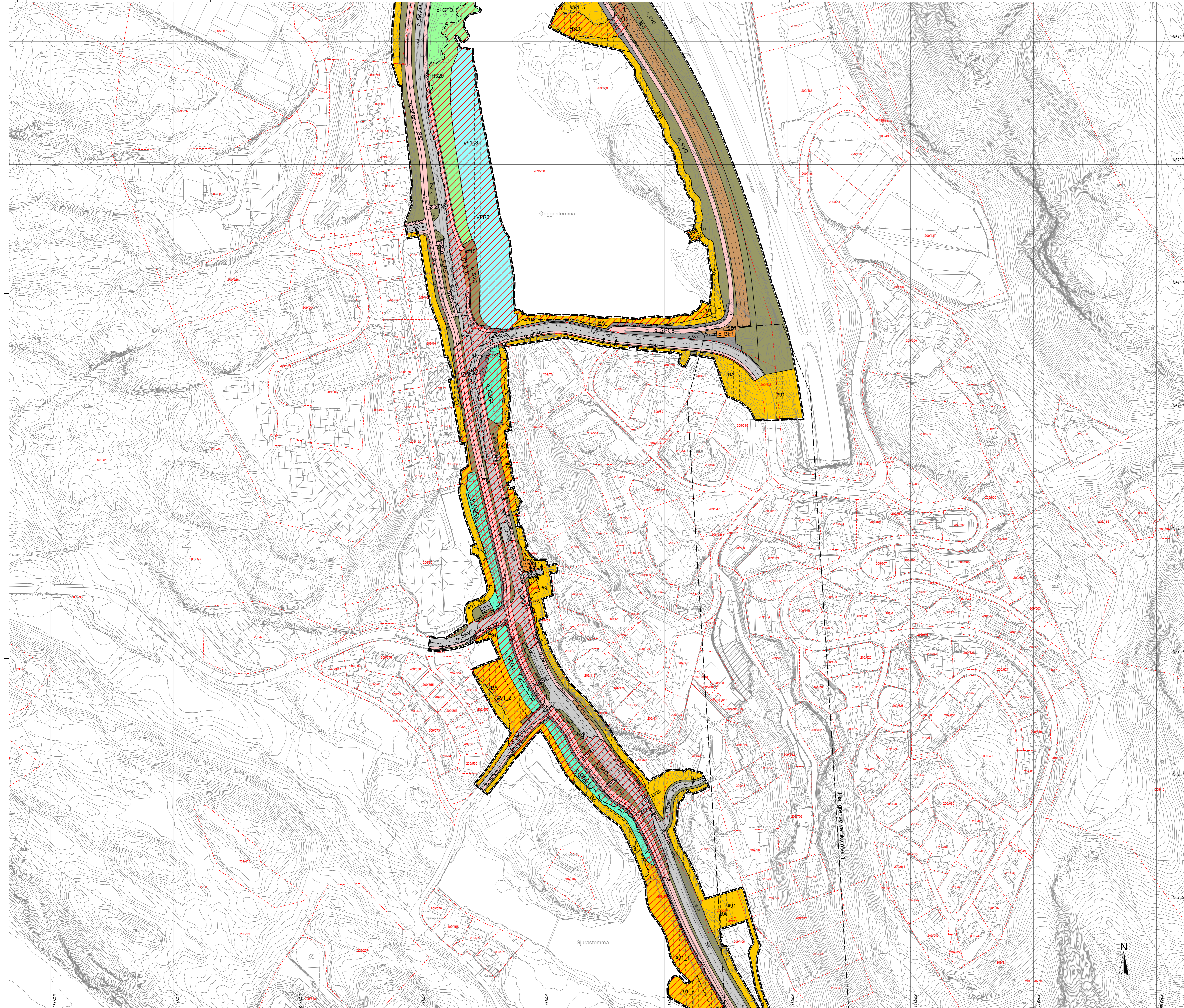
Saksbehandling ifølge plan- og bygningsloven	Dato	Plankart datert	Bestemmelser datert
Planoppgitt	09.05.2018		
Planoppgitt kunningort	19.05.2018		
Beleilning offentlig ettertrykk	dd mm.åå	dd mm.åå	dd mm.åå
Offentlig ettertrykk fra - til	dd mm.åå - dd mm.åå	dd mm.åå	dd mm.åå
Bystyrets vedtak	dd mm.åå	dd mm.åå	dd mm.åå
Planvedtak kunningort	dd mm.åå	dd mm.åå	dd mm.åå

Utarbeidet av: **PLANFORLAG**

Saksnummer: PLAN-2022/20563
 15.06.2022

Det bekreftes at plankartet er i samsvar med bystyrets vedtak. Avdelingsleder





Vertikalnivå :

- - - - - Vertikalnivå 1 = under grunnen/tunnel
- - - - - Vertikalnivå 2 = på grunnen/vannoverflate
- - - - - Vertikalnivå 3 = over grunnen/bro

Tegnforklaring

Reguleringsplan PBL 2008

§12-5. Nr. 1 - Betyggelse og anlegg

- BA Betyggelse og anlegg (1001)
- BS Sentrumsformål (1130)
- BE Energianlegg (1510)
- BK1 Øvrige kommunaltekniske anlegg (1560)

§12-5. Nr. 2 - Samferdselsanlegg og teknisk infrastruktur

- SV Veg (2010)
- SKV Kjørerveg (2011)
- SF Fortau (2012)
- ST Torg (2013)
- SGT Gatestun (2014)
- SGS Gang/sykkelveg (2015)
- SGG Gangveg/gangareal/gågate (2016)
- SS Sykkelanlegg (2017)
- SVT Annen veggrunn - tekniske anlegg (2018)
- SVG Annen veggrunn - grøntareal (2019)
- STS Trase for sporveg/forstadsbane (2022)
- SH Holdeplassplattform (2025)
- SBT Annen banegrunn - tekniske anlegg (2028)
- SBG Annen banegrunn - grøntareal (2029)
- SPA Parkering (2080)
- SKF Kombinerte formål for samferdselsanlegg og/eller teknisk infrastrukturtraseer (2800)

§12-5. Nr. 3 - Grønnstruktur

- GBG Blågrønnstruktur (3002)
- GTD Turdrag (3030)
- GT Turveg (3031)
- GP Park (3050)
- GV Vegetasjons skjerm (3060)

§12-5. Nr. 5 - Landbruks-, natur- og friluftformål samt reindrift

- L LNER areal for nødvendige tiltak (5100)

§12-5. Nr. 6 - Bruk og vern av sjø og vassdrag med tilhørende strandområder

- VD Drøkkvann (6500)
- VFR Friluftsområde (6700)

§12-6 JF §11-8a - Hensynssoner

- HTA1 Hovedsykkellinje (1102)
- HTA2 Andre sykkelruter (150)

§12-6 JF §11-8a - Hensynssoner

- RA Raas- og skredfare (310)
- FI Flomfare (320)

§12-7 - Bestemmelsesområder

- Bevaring kulturmiljø (570)
- Vilkår for bruk av arealer, bygninger og anlegg (2)
- Funksjons- og kvalitetskrav til bygninger, anlegg og utarealer (4)
- Midlertidig bygge- og anleggsområde

Linjesymbol

- Illustrasjon av planens begrensning (vist 1m utenfor juridisk plangrense. Rødgrensne sammenfaller med Rø-formål/Grense)
- Formålsgrense
- Byggingsgrense (1211)
- Betyggelse som inngår i planen (1214)
- Betyggelse som forutsettes fjernet (1215)
- Regulert senterlinje (1221)
- Friskiltinge (1222)
- Regulert kant kjørebane (1223)
- Regulert fotgjengervei (1226)
- Regulert stasjonskerm (1227)
- Regulert statustur (1228)
- Bru (1252)
- Måle og avstandslinje (1259)

Punktsymboler

- Vegstengingsfysiske sperre (1231)
- Stenging av avkjørsel (1241)
- Avkjørsel - både inn og utkjøring (1242)
- Brukar (1251)
- Tunnelåpning (1253)

REGULERINGSPLAN (m. §10-7 nr. 1)

- Offentlig arealformål
- Felles arealformål

BASISKART

- Eiendomsgrænse
- Existerende betyggelse
- Godkjent blåk
- Godkjent grunnlag: UTM20, Easat 60
- Godkjent høydegrunnlag: NN2000
- Site utkastbasert basiskart: 29.04.2022
- Etterretnings- og kartmålestokk: 1:1000 ved ankomst AO

Reguleringsplan, område-regulering for:

Asane, Bybanen fra sentrum til Asane, Delstrekning 3, Eidsvåg tunnelen - Tertneskrysset

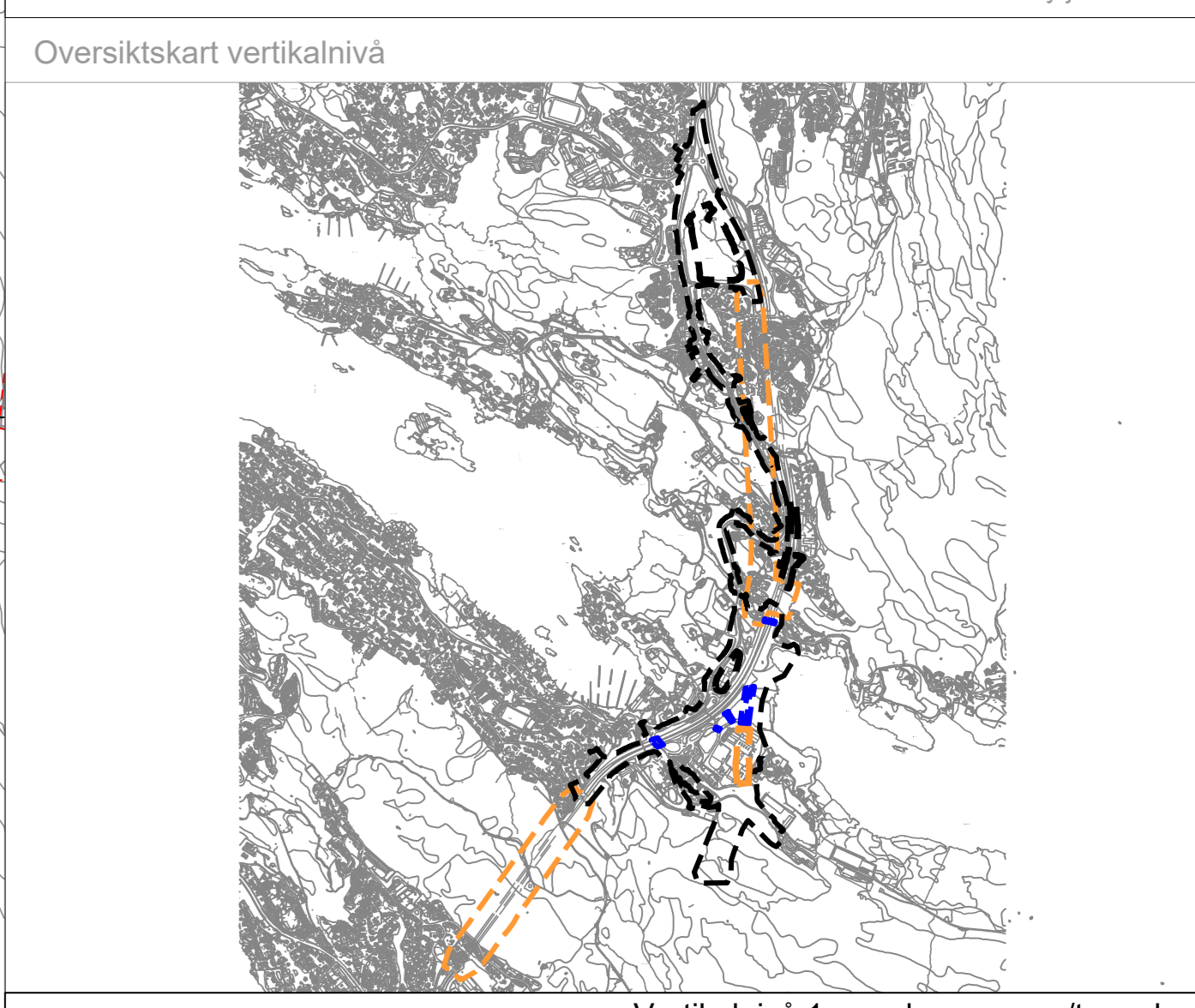
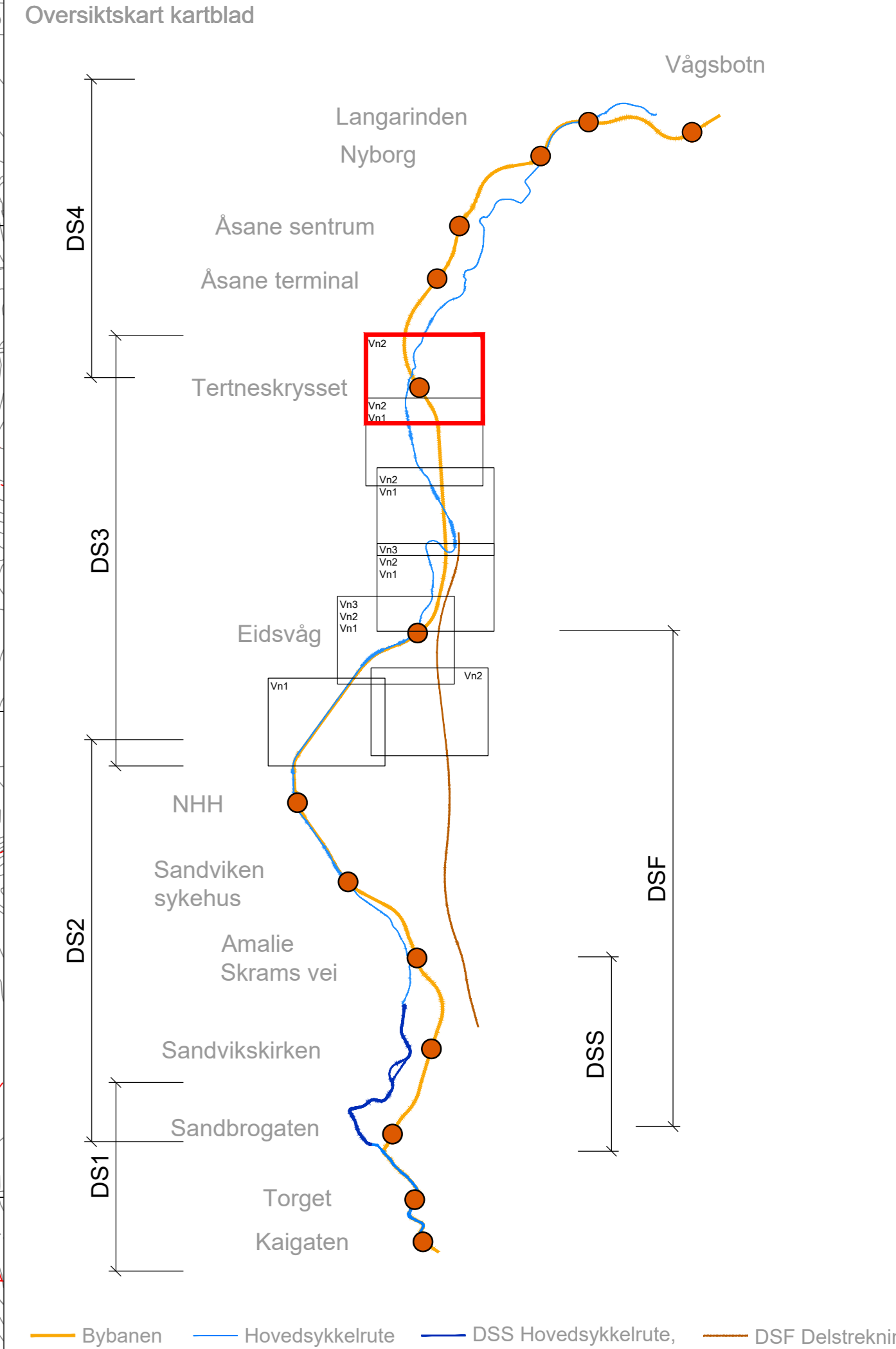
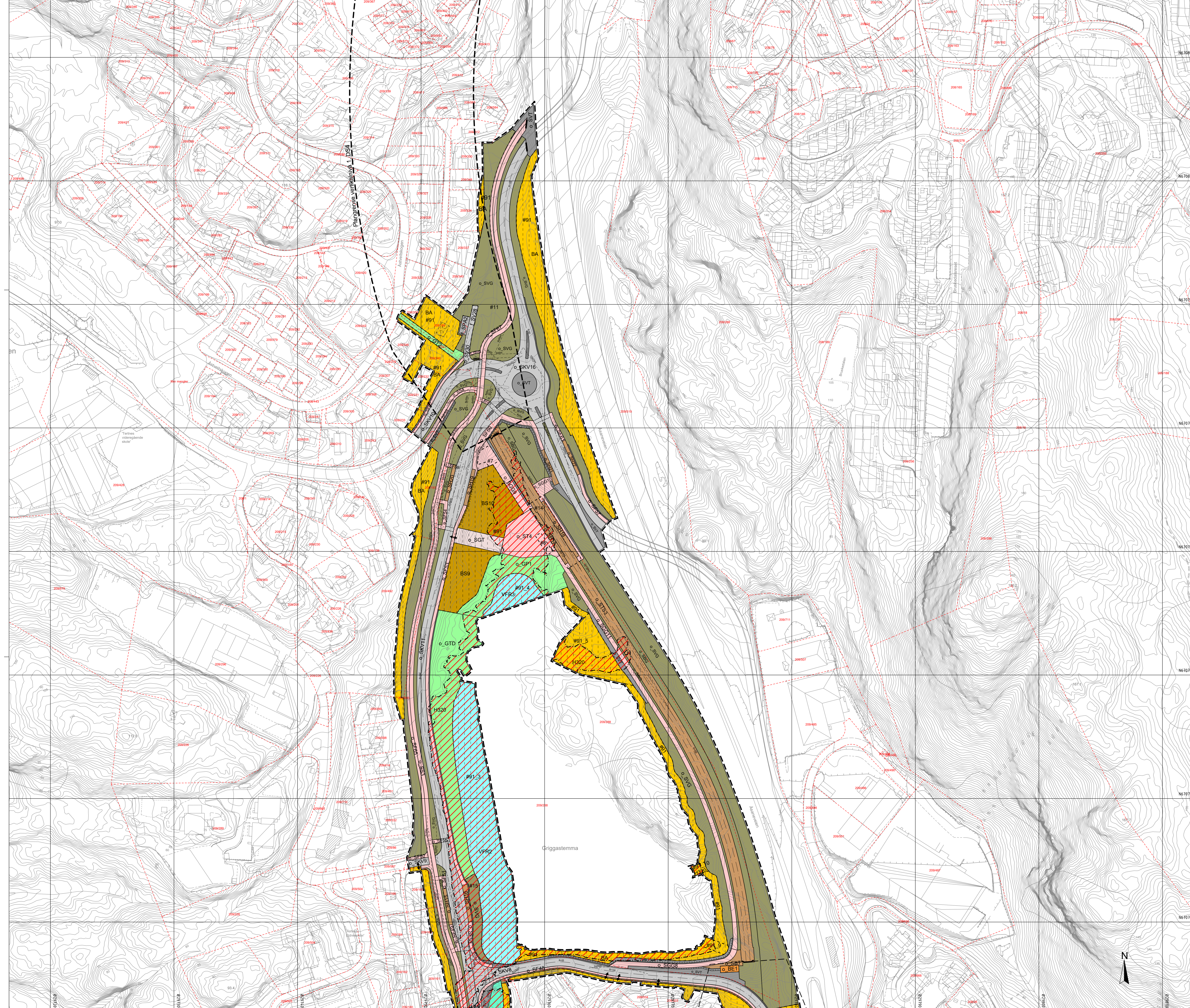
Nasjonal arealplan-ID 4601_65820000

Saksbehandling	Dato	Plankart dateret	Bestemmelser dateret
Plankartstart	09.05.2018		
Plankartstart kunningort	19.05.2018		
Behandling offentlig etterlysn	dd.mm.åå	dd.mm.åå	dd.mm.åå
Offentlig etterlysn, fra - til	dd.mm.åå - dd.mm.åå	dd.mm.åå	dd.mm.åå
Bystyrets vedtak	dd.mm.åå	dd.mm.åå	dd.mm.åå
Planvedtak kunningort	dd.mm.åå	dd.mm.åå	dd.mm.åå

Utarbeidet av: **PLANFORLAG**

Saksnummer: PLAN-2022/20663

15.06.2022



Vertikalnivå :
 - - - - - Vertikalnivå 1 = under grunnen/tunnel
 - - - - - Vertikalnivå 2 = på grunnen/vannoverflate
 - - - - - Vertikalnivå 3 = over grunnen/bro

Tegnforklaring Plankart 6 av 6 SOSI ver. 4.5.2

- Reguleringsplan PBL 2008**
- §12-5. Nr. 1 - Bebyggelse og anlegg**
 - BA Bebyggelse og anlegg (1001)
 - BS Sentrumsformål (1130)
 - BE Energianlegg (1510)
 - BKT Øvrige kommunaltekniske anlegg (1560)
 - §12-5. Nr. 2 - Samferdselsanlegg og teknisk infrastruktur**
 - SV Veg (2010)
 - SKV Kjørveg (2011)
 - SF Fortau (2012)
 - ST Torg (2013)
 - SGT Gatestun (2014)
 - SGS Gang/sykkelveg (2015)
 - SGG Gangveg/gangareal/gågate (2016)
 - SS Sykkelanlegg (2017)
 - SVT Annen veggrunn - tekniske anlegg (2018)
 - SVG Annen veggrunn - grøntareal (2019)
 - STS Trase for sporveg/forstadsbane (2022)
 - SH Holdeplassplattform (2025)
 - SBT Annen banegrunn - tekniske anlegg (2028)
 - SBG Annen banegrunn - grøntareal (2029)
 - SPA Parkering (2080)
 - SKF Kombinerte formål for samferdselsanlegg og/eller teknisk infrastrukturtraseer (2800)
 - §12-5. Nr. 3 - Grønnstruktur**
 - GBG Blågrønnstruktur (3002)
 - GTD Turdrag (3030)
 - GT Turveg (3031)
 - GP Park (3050)
 - GV Vegetasjonsskjerm (3060)
 - §12-5. Nr. 5 - Landbruks-, natur- og friluftsmål samt reindrift**
 - LNF LNF-areal for nødvendige tiltak (5100)
 - §12-5. Nr. 6 - Bruk og vern av sjø og vassdrag med tilhørende strandsone**
 - VD Dråkevann (6500)
 - VFR Friluftsområde (6700)
 - §12-6 JF §11-5a - Hensynssoner**
 - UTM2 Godkjent gullmark
 - UTM20 Godkjent høydyringsone
 - §12-6 JF §11-8a - Hensynssoner**
 - RA Ra- og skredfare (310)
 - FI Flomfare (320)
- Linjesymbol**
- Illustrasjon av planens begrensning (vist 1m utenfor juridisk planegrense; Rødgrensne sammenfaller med Rø-formål/Grense)
 - Formålsgrense
 - Byggegrense (1211)
 - Bebyggelse som inngår i planen (1214)
 - Bebyggelse som forutsettes fjernet (1215)
 - Regulert senterlinje (1221)
 - Friskiltinge (1222)
 - Regulert kant kjørebane (1223)
 - Regulert fotgjengerfelt (1226)
 - Regulert stasjonskerm (1227)
 - Regulert statustemur (1228)
 - Bru (1252)
 - Måle og avstandslinje (1259)
- Punktsymboler**
- Vegstengingsfysiske sperre (1231)
 - Stenging av avkjørsel (1241)
 - Avkjørsel - både inn og utkjøring (1242)
 - Brukar (1251)
 - Tunnelåpning (1253)
- REGULERINGSFORM** (sosi 4.5.2)
- Offentlig arealformål
 - Felles arealformål
- BASISKART**
- Eiendomsgrænse
 - Ekstisterende bebyggelse
 - Godkjent tiltak

Reguleringsplan, område-regulering for:
 Asane, Bybanen fra sentrum til Asane, Delstrekning 3, Eidsvåg tunnelen - Tertneskrysset
 Nasjonal arealplan-ID 4601_65820000

Saksbehandling i følge plan- og bygningsloven

Saksbehandling	Dato	Plankart dateret	Bestemmelser dateret
Planoppgjør	09.05.2018		
Planoppgjør kunningort	19.05.2018		
Bestilling offentlig ettersyn	dd.mm.åå	dd.mm.åå	dd.mm.åå
Offentlig ettersyn, fra - til	dd.mm.åå - dd.mm.åå	dd.mm.åå	dd.mm.åå
Bystyrets vedtak	dd.mm.åå	dd.mm.åå	dd.mm.åå
Planvedtak kunningort	dd.mm.åå	dd.mm.åå	dd.mm.åå

Forarbeid av: [Logos: Miljøforvaltning, Norconsult, etc.]

Saksnummer: PLAN-2022-05653
 Utarbeidet: 15.06.2022